

km 0 + 000

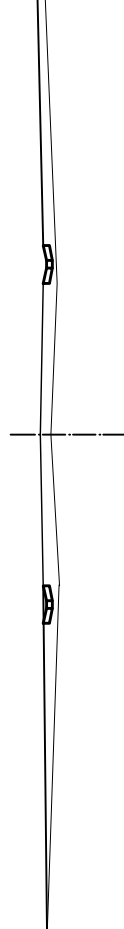


N=2.98
W=0.00

NR1

RZ. PROJEKT.	114.91	114.80	114.79	114.84	114.80	114.79	114.80	114.88	114.88
RZ. TERENU									
SPADKI	2.8%	2.0%	2.0%	2.0%	2.0%	2.0%	2.0%	2.4%	3.35
ODLEGŁOŚCI	3.90	0.50	2.00	2.00	0.50	2.00	2.00	0.50	3.35

km 0 + 024

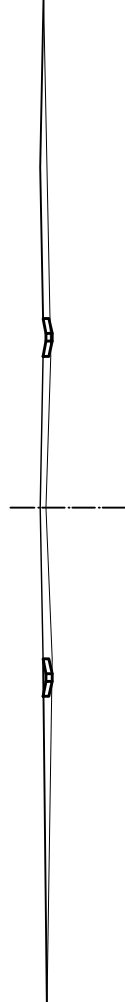


N=2.98
W=0.00

NR1

RZ. PROJEKT.	114.86	114.91	114.70	114.81	114.73	114.91	114.91	114.84	114.94
RZ. TERENU									
SPADKI	1.1%	2.0%	2.0%	2.0%	2.0%	2.0%	2.0%	0.9%	3.30
ODLEGŁOŚCI	4.65	0.50	2.00	2.00	0.50	2.00	2.00	0.50	3.30

km 0 + 055

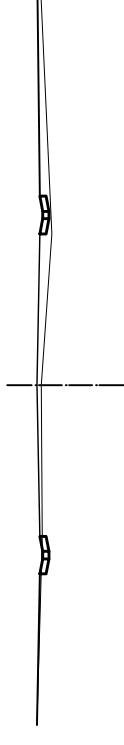


N=2.98
W=0.00

NR1

RZ. PROJEKT.	115.09	115.05	114.93	115.01	115.09	114.95	115.05	115.04	115.04
RZ. TERENU									
SPADKI	0.8%	2.0%	2.0%	2.0%	2.0%	2.0%	2.0%	2.2%	2.25
ODLEGŁOŚCI	4.85	0.50	2.00	2.00	0.50	2.00	2.00	0.50	2.25

km 0 + 089

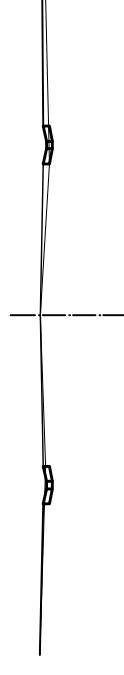


N=2.98
W=0.00

NR1

RZ. PROJEKT.	115.25	115.21	115.18	115.19	115.21	115.21	115.21	115.20	115.24
RZ. TERENU									
SPADKI	2.0%	2.0%	2.0%	2.0%	2.0%	2.0%	2.0%	1.0%	2.70
ODLEGŁOŚCI	2.00	0.50	2.00	2.00	0.50	2.00	2.00	0.50	2.70

km 0 + 108



N=2.98
W=0.00

NR1

RZ. PROJEKT.	115.40	115.35	115.32	115.39	115.27	115.35	115.35	115.32	115.37
RZ. TERENU									
SPADKI	2.5%	2.0%	2.0%	2.0%	2.0%	2.0%	2.0%	1.0%	1.70
ODLEGŁOŚCI	2.00	0.50	2.00	2.00	0.50	2.00	2.00	0.50	1.70

LEGENDA: W –WYKOP N –NASYP OPRÓCZ KORYTA

PROJEKTOWANIE I NADZÓR BUDOWLANY "PRO-BUD"
77-400 ZŁOTÓW, ul.NORWIDA 7, tel. (067) 263 54 57

INWESTOR :
GMINA MIASTA ZŁOTÓW
77-400 ZŁOTÓW, AL. PIASTA 1

PROJEKTANT: mgr. inż. GRZEGORZ WITKOWICZ
UPR. BUD. DO PROJEKTOWANIA BEZ OGRANICZEŃ W SPECJ.
KONSTRUKCYJNO-BUDOWLANEJ NR EWID. 7131/120/P/2000

TEMAT :

PRZEKROJE POPRZECZNE

OPRACOWAŁ: mgr. inż. GRZEGORZ WITKOWICZ

OBIEKT :

DROGA GMINNA PUBLICZNA
UL. B. CHROBERGO, DROGA NR 120010P
UL. STARY RYNEK, DROGA NR 120093P

DATA
LUTY 2008 R.

SKALA:
1 : 1000

BRANŻA:
DROGOWA

NR RYS.

5