0+000.00

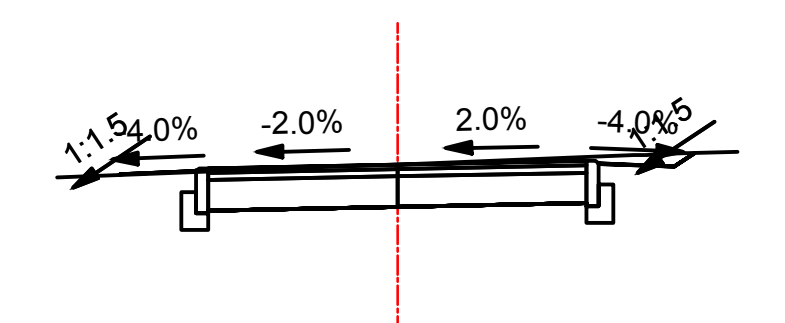

Odsunięcia od osi	-2.25	-1.84	-1.83	-1.25	0.00	1.25	1.83	1.97	2.25
Rzędne drogi		111.99	112.00	112.04	112.07	112.09	112.05	112.14	
Rzędne terenu	111.98	111.99	111.99	112.02	112.07	112.11	112.14	112.14	112.15

0+025.00

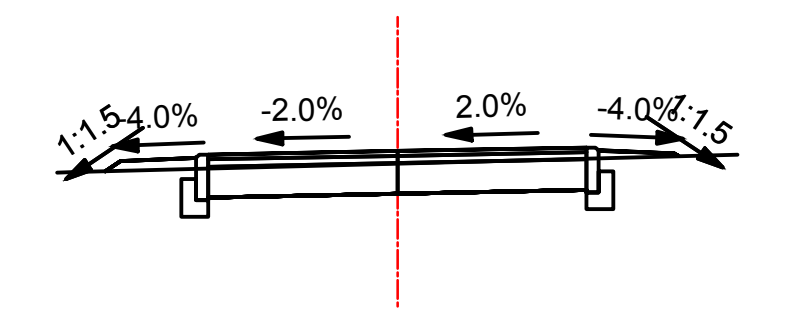

Odsunięcia od osi	-2.25	-1.93	-1.83	-1.25	0.00	1.25	1.83	1.86	2.25
Rzędne drogi		111.98	112.05	112.09	112.11	112.14	112.10	112.08	
Rzędne terenu	111.97	111.98	111.98	112.00	112.03	112.06	112.08	112.08	112.09

0+050.00

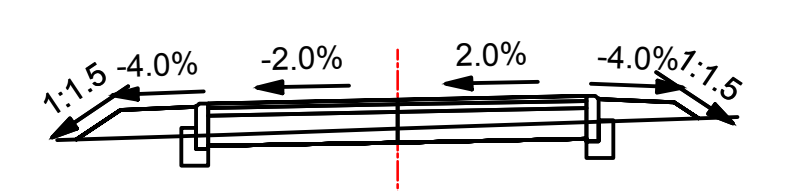

Odsunięcia od osi	-2.25	-2.12	-1.83	-1.25	0.00	1.25	1.83	1.99	2.25
Rzędne drogi		112.41	112.60	112.64	112.67	112.69	112.65	112.55	
Rzędne terenu	112.40	112.41	112.42	112.44	112.48	112.52	112.54	112.55	112.55

0+075.00

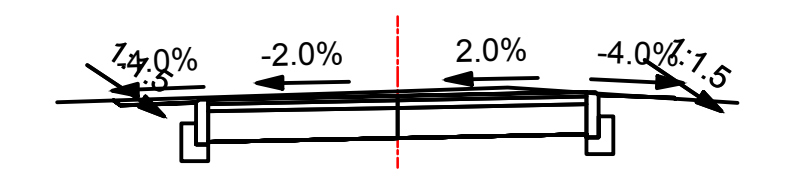

Odsunięcia od osi	-2.25	-1.88	-1.83	-1.25	0.00	1.25	1.83	1.84	2.25
Rzędne drogi		113.44	113.41	113.45	113.48	113.50	113.46	113.45	
Rzędne terenu	113.43	113.44	113.44	113.46	113.50	113.49	113.45	113.45	113.43

0+100.00

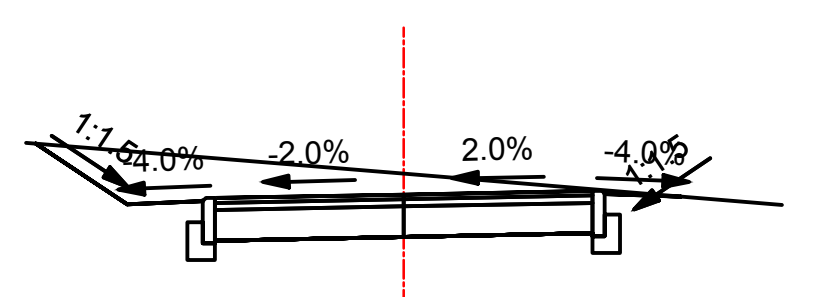

Odsunięcia od osi	-2.50	-2.43	-1.83	-1.25	0.00	1.25	1.83	1.83	2.50
Rzędne drogi		115.23	114.83	114.87	114.90	114.92	114.88	114.88	
Rzędne terenu	115.24	115.23	115.18	115.14	115.03	114.93	114.88	114.88	114.93

0+125.00

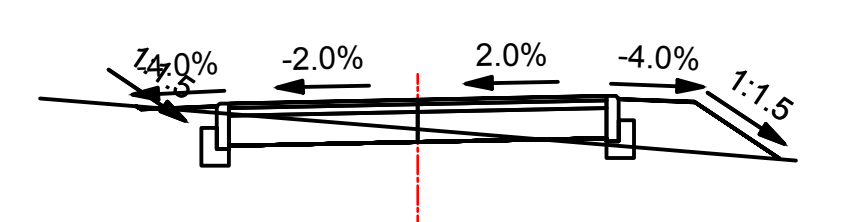

Odsunięcia od osi	-2.50	-1.86	-1.83	-1.25	0.00	1.25	1.83	2.40	2.50
Rzędne drogi		114.79	114.77	114.81	114.83	114.86	114.82	114.44	
Rzędne terenu	114.84	114.79	114.78	114.74	114.63	114.53	114.48	114.44	114.43

0+150.00

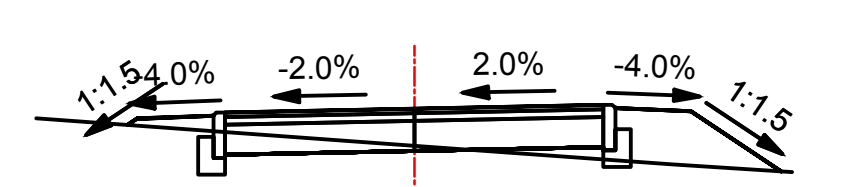

Odsunięcia od osi	-2.50	-1.89	-1.83	-1.25	0.00	1.25	1.83	2.43	2.50
Rzędne drogi		114.48	114.52	114.56	114.59	114.61	114.57	114.17	
Rzędne terenu	114.52	114.48	114.47	114.43	114.34	114.25	114.21	114.17	114.17

0+175.00

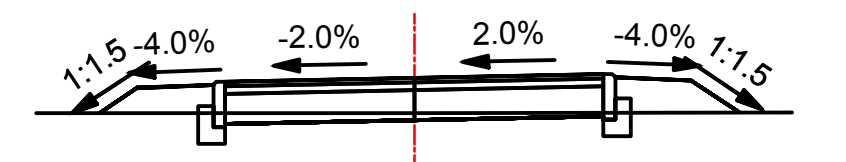

Odsunięcia od osi	-2.50	-2.08	-1.83	-1.25	0.00	1.25	1.83	2.15	2.50
Rzędne drogi		114.34	114.51	114.55	114.58	114.60	114.56	114.35	
Rzędne terenu	114.34	114.34	114.34	114.34	114.34	114.35	114.35	114.35	114.35

0+200.00

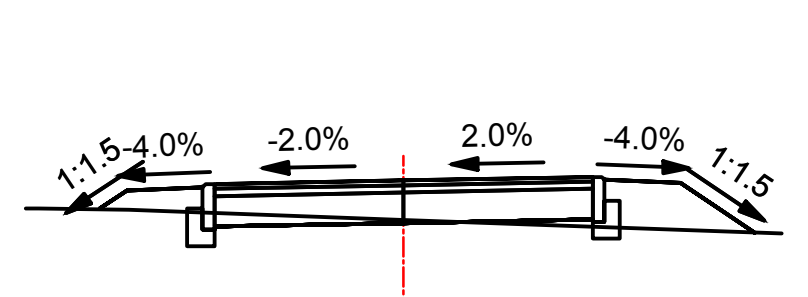

Odsunięcia od osi	-2.50	-2.02	-1.83	-1.25	0.00	1.25	1.83	2.32	2.50
Rzędne drogi		114.65	114.77	114.81	114.84	114.86	114.82	114.49	
Rzędne terenu	114.65	114.65	114.65	114.62	114.58	114.53	114.51	114.49	114.49

0+225.00

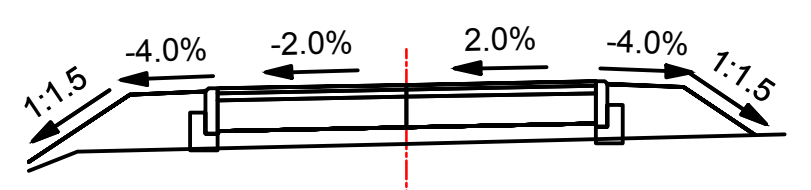

Odsunięcia od osi	-2.50	-1.83	-1.25	0.00	1.25	1.83	2.31	2.50
Rzędne drogi	114.25	114.70	114.74	114.76	114.79	114.75	114.43	
Rzędne terenu	114.19	114.33	114.34	114.37	114.40	114.42	114.43	114.43

0+250.00

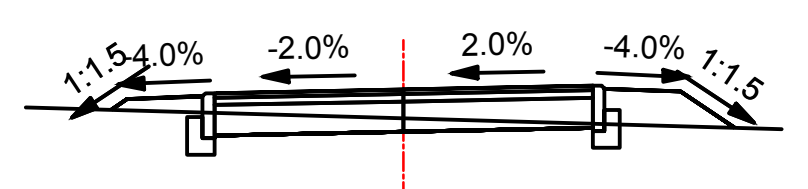

Odsunięcia od osi	-2.50	-1.94	-1.83	-1.25	0.00	1.25	1.83	2.19	2.50
Rzędne drogi		114.54	114.61	114.65	114.68	114.70	114.66	114.42	
Rzędne terenu	114.56	114.54	114.54	114.52	114.49	114.45	114.43	114.42	114.41

0+275.00

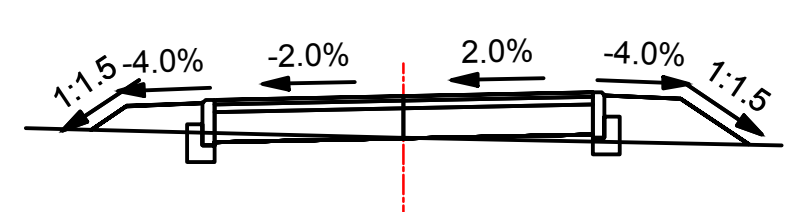

Odsunięcia od osi	-2.50	-2.07	-1.83	-1.25	0.00	1.25	1.83	2.29	2.50
Rzędne drogi		114.56	114.72	114.76	114.78	114.81	114.77	114.46	
Rzędne terenu	114.57	114.56	114.55	114.54	114.51	114.48	114.47	114.46	114.46

0+300.00

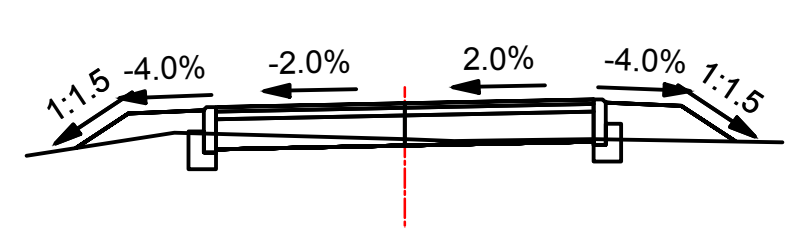

Odsunięcia od osi	-2.50	-2.17	-1.83	-1.25	0.00	1.25	1.83	2.18	2.50
Rzędne drogi		114.60	114.83	114.87	114.89	114.92	114.88	114.64	
Rzędne terenu	114.55	114.60	114.65	114.69	114.66	114.66	114.65	114.64	114.64

0+325.00

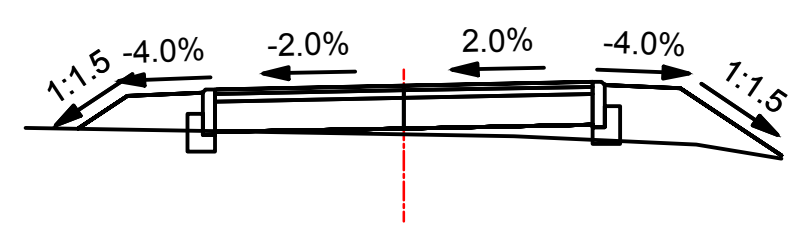

Odsunięcia od osi	-2.50	-2.16	-1.83	-1.25	0.00	1.25	1.83	2.50
Rzędne drogi		114.61	114.83	114.87	114.89	114.92	114.88	114.43
Rzędne terenu	114.62	114.61	114.61	114.60	114.58	114.54	114.51	114.41

0+350.00

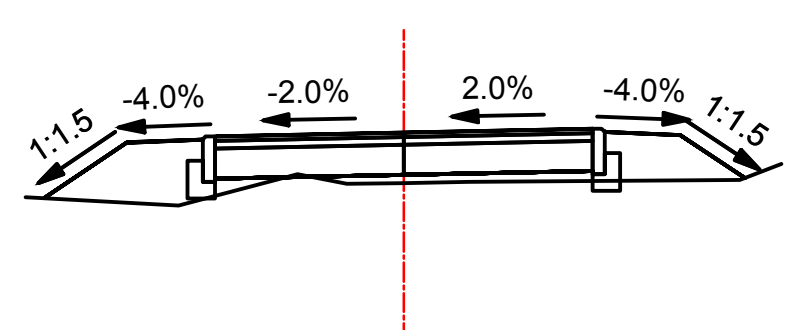

Odsunięcia od osi	-2.50	-2.38	-1.83	-1.25	0.00	1.25	1.83	2.26	2.50
Rzędne drogi		113.89	114.26	114.30	114.32	114.35	114.31	114.02	
Rzędne terenu	113.90	113.89	113.86	113.90	113.99	114.00	114.01	114.02	114.11

0+375.00

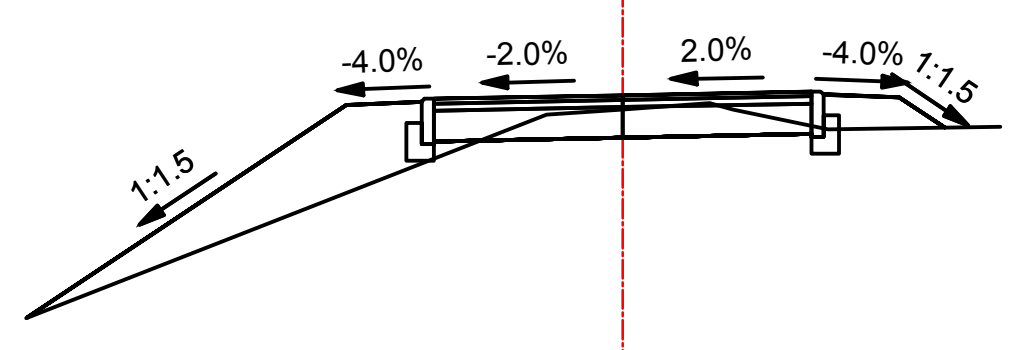

Odsunięcia od osi	-3.95	-1.83	-1.25	0.00	1.25	1.83	2.13	2.50
Rzędne drogi	111.67	113.09	113.13	113.15	113.18	113.14	112.94	
Rzędne terenu	111.67	112.50	112.73	113.06	112.95	112.93	112.94	112.94

0+400.00

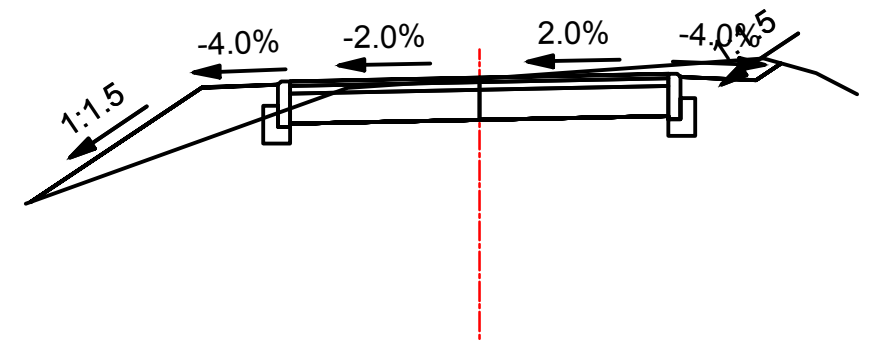

Odsunięcia od osi	-3.00	-2.97	-1.83	-1.25	0.00	1.25	1.83	1.99	2.50
Rzędne drogi		110.99	111.75	111.79	111.81	111.84	111.80	111.91	
Rzędne terenu	110.98	110.99	111.40	111.61	111.81	111.89	111.94	111.91	111.70

0+425.00

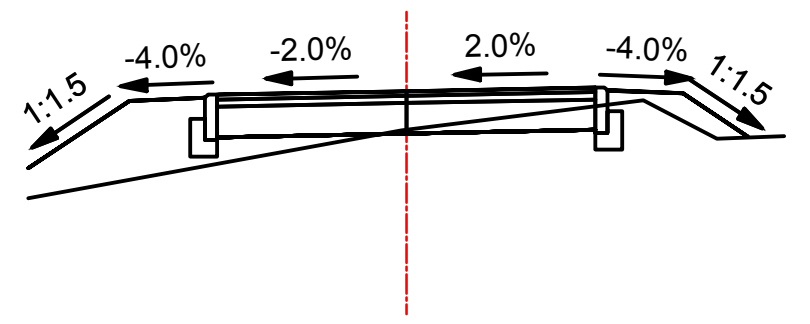

Odsunięcia od osi	-2.50	-1.83	-1.25	0.00	1.25	1.83	2.27	2.50
Rzędne drogi	109.96	110.41	110.45	110.48	110.50	110.46	110.17	
Rzędne terenu	109.76	109.89	109.99	110.22	110.37	110.28	110.17	110.18

0+450.00

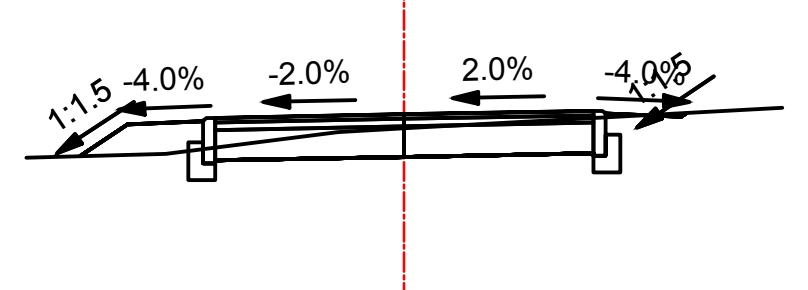

Odsunięcia od osi	-2.50	-2.15	-1.83	-1.25	0.00	1.25	1.83	1.87	2.50
Rzędne drogi		108.90	109.11	109.15	109.18	109.20	109.16	109.19	
Rzędne terenu	108.89	108.90	108.91	108.96	109.08	109.15	109.18	109.19	109.22

0+475.00

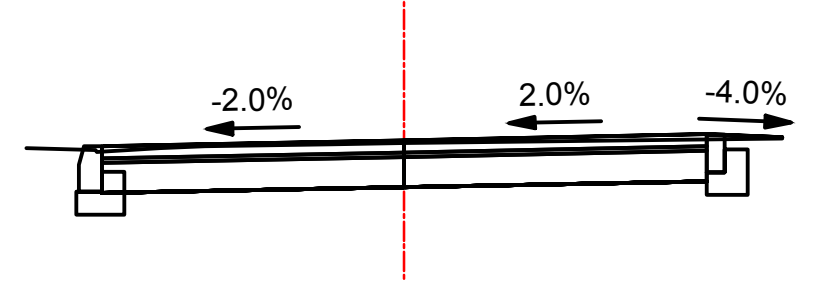

Odsunięcia od osi	-2.50	-2.17	-2.00	0.00	2.00	2.50
Rzędne drogi		108.84	108.96	109.00	109.04	109.02
Rzędne terenu	108.95	108.94	108.93	108.98	109.01	109.01

0+500.00

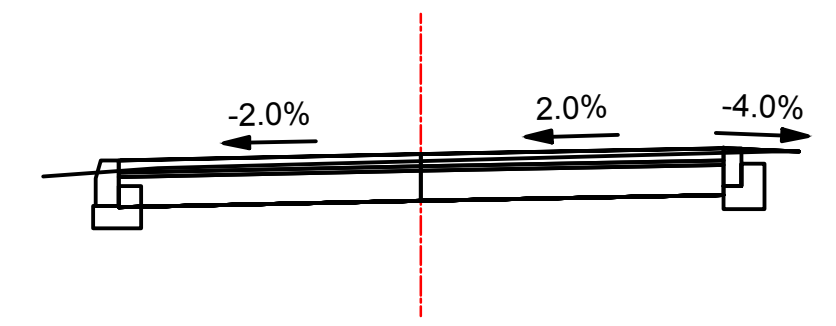

Odsunięcia od osi	-2.50	-2.17	-2.00	0.00	2.00	2.50
Rzędne drogi		108.91	109.03	109.07	109.11	109.09
Rzędne terenu	108.92	108.95	108.96	109.02	109.08	109.09

0+525.00

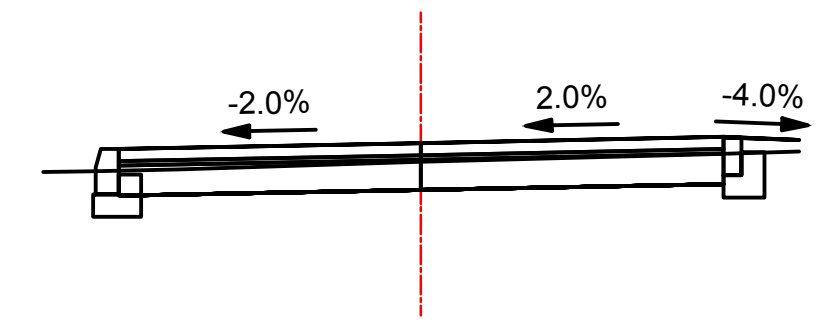

Odsunięcia od osi	-2.50	-2.17	-2.00	0.00	2.00	2.50
Rzędne drogi		108.98	109.10	109.14	109.18	109.16
Rzędne terenu	108.95	108.95	108.96	109.01	109.07	109.08

0+550.00

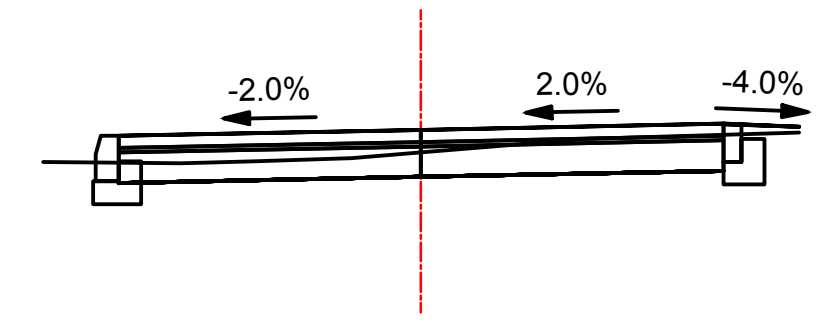

Odsunięcia od osi	-2.50	-2.17	-2.00	0.00	2.00	2.50
Rzędne drogi		109.05	109.17	109.21	109.25	109.23
Rzędne terenu	108.99	108.99	108.99	109.06	109.18	109.19

0+575.00

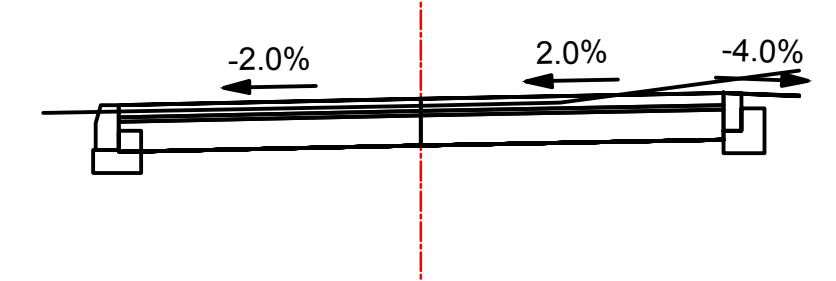

Odsunięcia od osi	-2.50	-2.17	-2.00	0.00	2.00	2.50
Rzędne drogi		109.12	109.24	109.28	109.32	109.30
Rzędne terenu	109.18	109.19	109.19	109.23	109.40	109.46

0+600.00

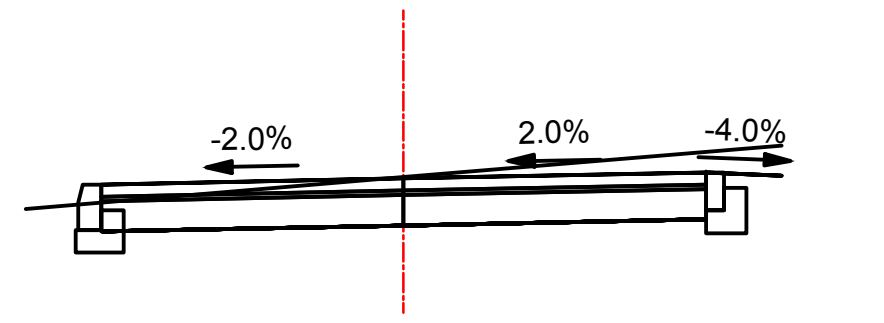

Odsunięcia od osi	-2.50	-2.17	-2.00	0.00	2.00	2.50
Rzędne drogi		109.73	109.85	109.89	109.93	109.91
Rzędne terenu	109.69	109.71	109.73	109.90	110.06	110.11

0+625.00

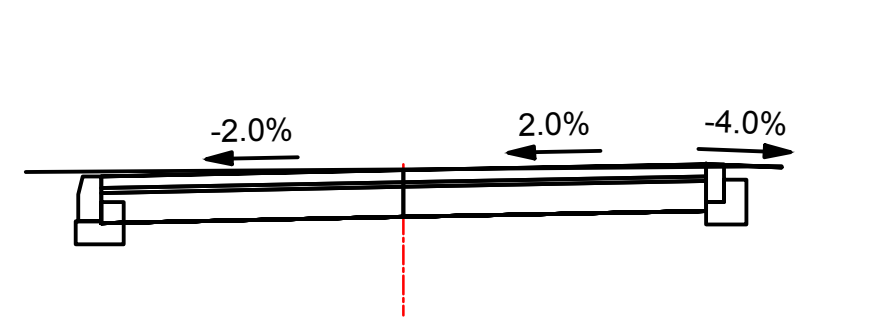

Odsunięcia od osi	-2.50	-2.15	-2.00	0.00	2.00	2.50
Rzędne drogi		110.80	110.92	110.96	111.00	110.98
Rzędne terenu	110.95	110.95	110.95	110.97	110.98	110.99

0+636.39

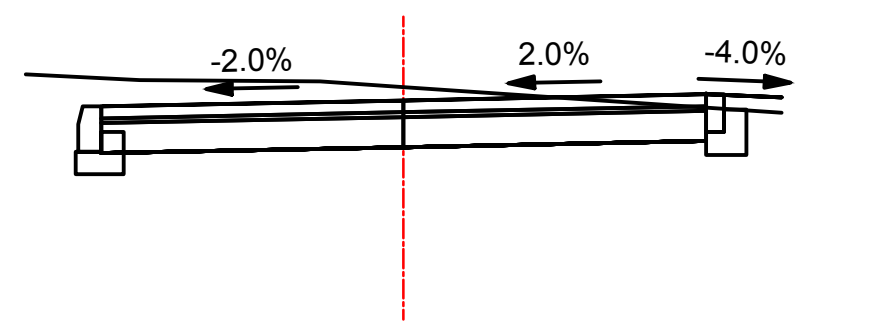

Odsunięcia od osi	-2.50	-2.15	-2.00	0.00	2.00	2.50
Rzędne drogi		111.29	111.41	111.45	111.49	111.47
Rzędne terenu	111.62	111.60	111.60	111.54	111.40	111.37

0+643.56

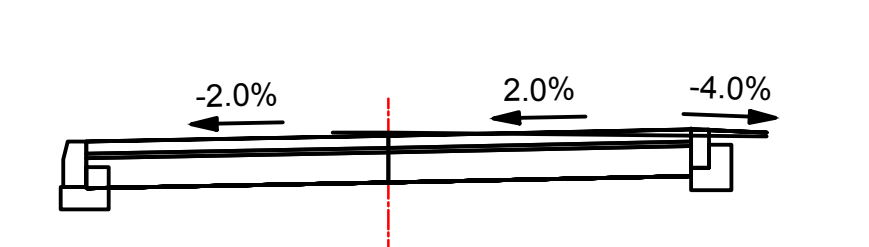

Odsunięcia od osi	-2.50	-2.15	-2.00	0.00	2.00	2.50
Rzędne drogi		111.60	111.72	111.76	111.80	111.78
Rzędne terenu				111.77	111.75	111.75

PROJEKTOWANIE I NADZÓR BUDOWLANY "PRO-BUD"
77-400 ZŁOTÓW, ul.NORWIDA 7

TEMAT :	PRZEKROJE POPRZECZNE TRASA "C"	
OBIEKT : ADRES :	BUDOWA SZLAKU TURYSTYCZNEGO PRZY JEZIORZE ZALESKIM W ZŁOTOWIE.	BRANŻA: DROGOWA / PROJEKT BUDOWLANY
INWESTOR :	GMINA MIASTO ZŁOTÓW ALEJA PIASTA 1 77-400 ZŁOTÓW	SKALA: 1:100
PROJEKTANT:	mgr inż. GRZEGORZ WITKOWICZ UPR. BUD. NR EWID. 7131/120/P/2000	
OPRACOWAŁ:	mgr inż. Zbigniew Pająk	
OPRACOWAŁ:	mgr inż. Tomasz Bieliński	
DATA	LISTOPAD 2015r. NR RYS.	5.3