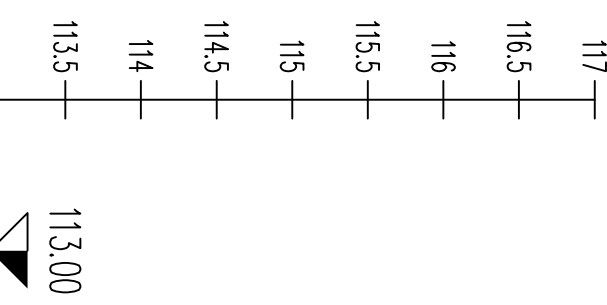


PRZEKRÓJ-1: OŚ\_1  
SKALA 1:500/50

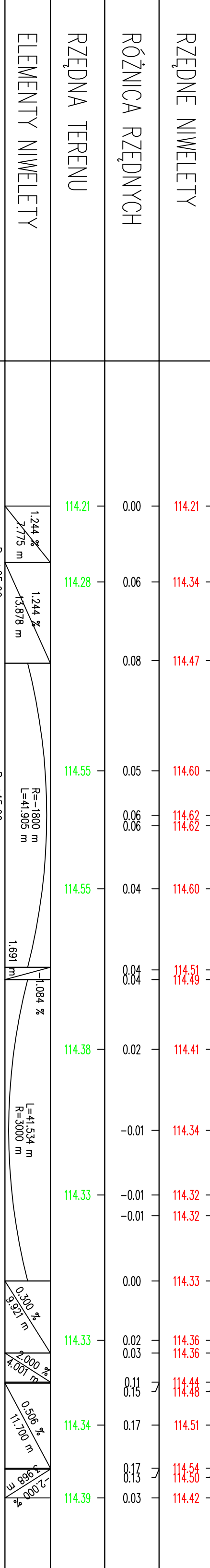


km 0+014,81  
oś nr 2

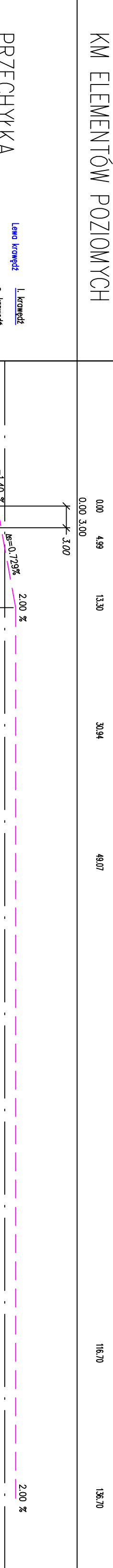
V=1  
Rcv = -1830.0 m  
Δi = 2.32799 %  
t<sub>g</sub> = 21.302 m  
a = -0.124 m  
KM = 42.60  
h = 114.740 m  
L = 42.604 m

V=2  
Rcv = 3000 m  
Δi = -1.38445 %  
t<sub>g</sub> = 20.767 m  
a = 0.072 m  
KM = 86.01  
h = 114.269 m  
L = 41.534 m

NUMER PRZEKROJU	1	2	3	4	5	6	7	8	9
RZĘDNE NIWELETY	114.21	114.34	114.47	114.60	114.62	114.49	114.32	114.51	114.42
RÓŻNICA RZĘDNYCH	0.00	0.06	0.08	0.05	0.04	-0.01	-0.01	0.00	0.03
RZĘDNA TERENU	114.21	114.28	114.55	114.55	114.38	114.33	114.33	114.34	114.39



ELEMENTY POZIOME	0.00 - 4.99	4.99 - 13.30	13.30 - 30.94	30.94 - 49.07	49.07 - 116.70	116.70 - 136.70
KM ELEMENTÓW POZIOMYCH	0.00	4.99	13.30	30.94	49.07	136.70



KILOMETRAŻ	0.00	10.45	36.46	52.72	74.85	94.91	14.93	26.63	36.66
------------	------	-------	-------	-------	-------	-------	-------	-------	-------

Zakład Produkcyjno-Usługowo-Handlowy

**"DRO-BUD"**

77-400 ZŁOTÓW UL. FR. BARTOŚZA 12  
Telefon/fax: (67) 263-55-37  
NIP 767-102-63-49 REGON 570851067

INWESTOR  
GMINA MIASTO ZŁOTÓW  
al. Piasta 1  
77-400 Złotów

OBIEKT: Przebudowa drogi gminnych  
m. Złotów, ul. Pocztowa, Okaska, Sławetnicka, Ciołnicka, gm. Ciołnice

TYTUŁ: **Profil podłużny**

STANOWISKO	IMIĘ I NAZWISKO	SPECJALNOŚĆ	NR UPRAW.	DATA	PODPIS
Projektant	Jerzy Winiński	Drogowa	MN-4935/789/84	12.2015	
Sprawdzający					
Opracował	mgr inż. Wojciech Bindek	Drogowa		12.2015	
Sprawdzający					
STADIUM			NR UMOWY		SKALA
Projekt Wykonawczy			ZP.271.70.2015		1:500/50