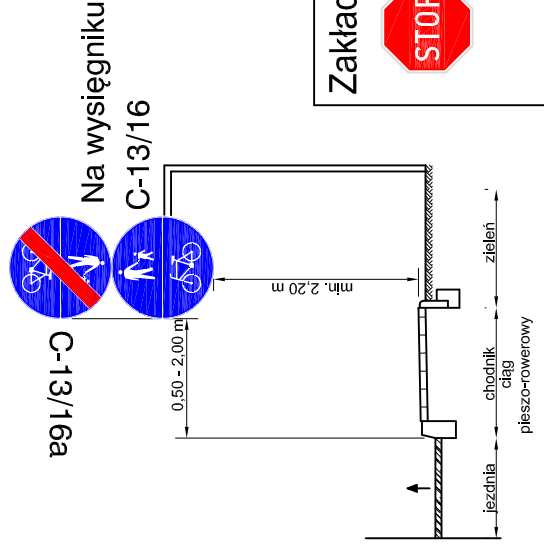
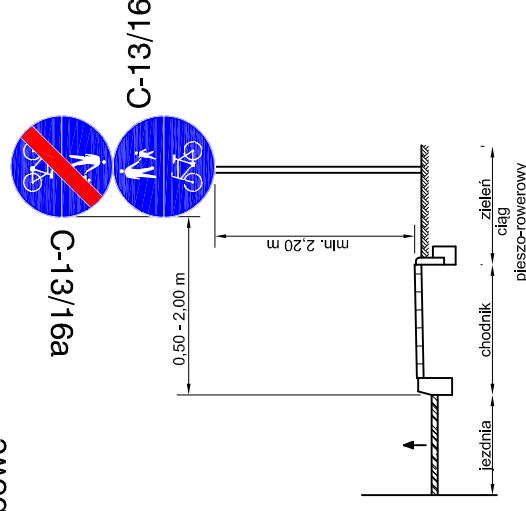
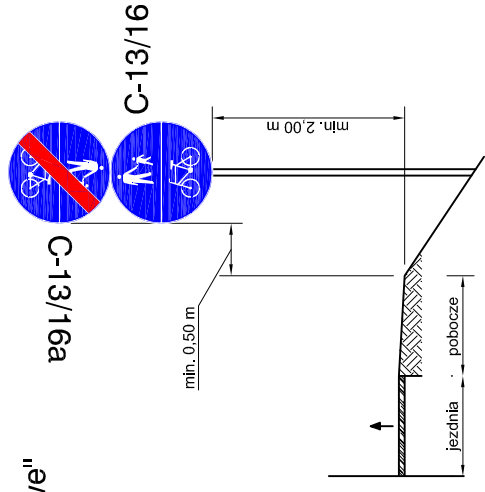
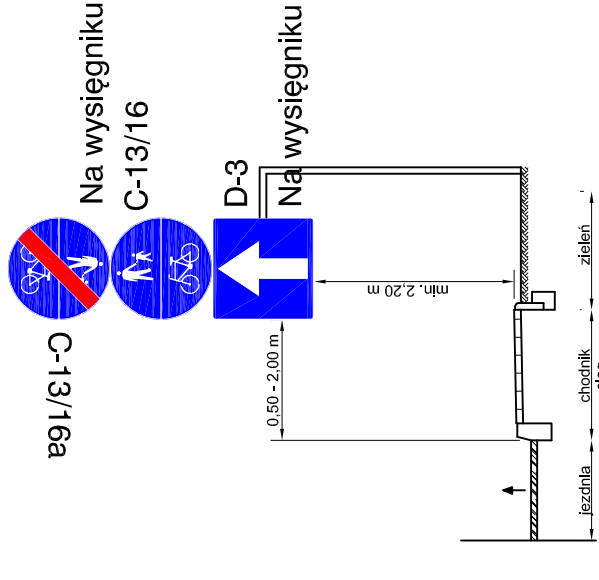
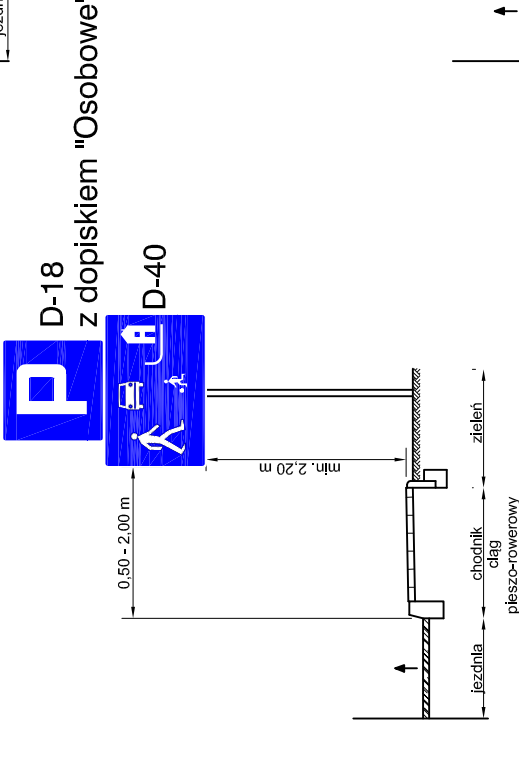
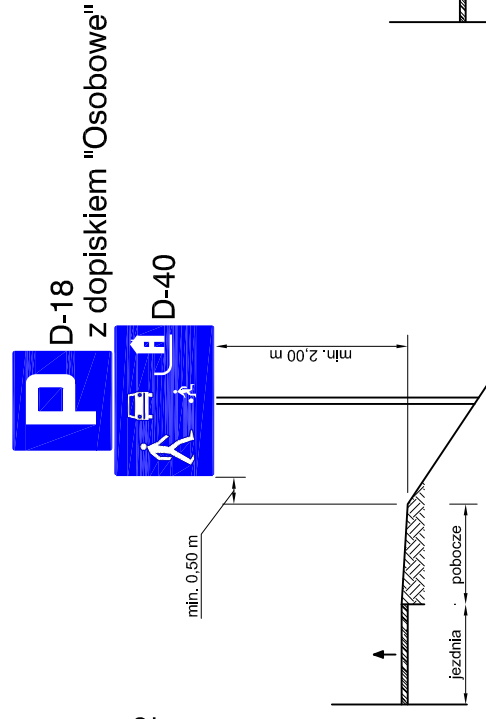
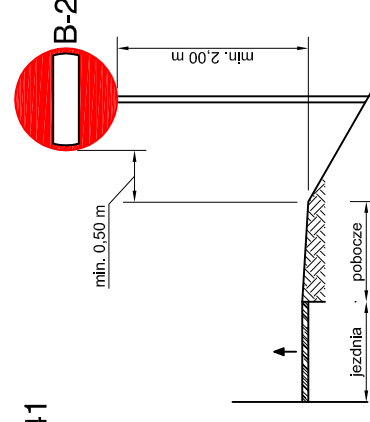
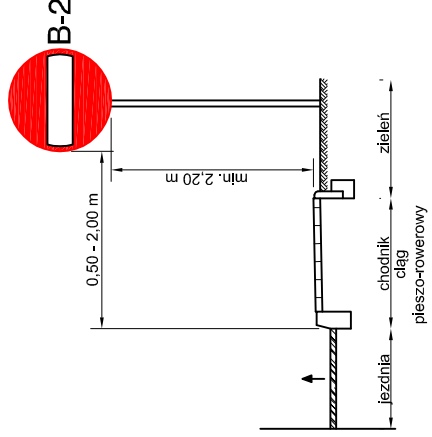
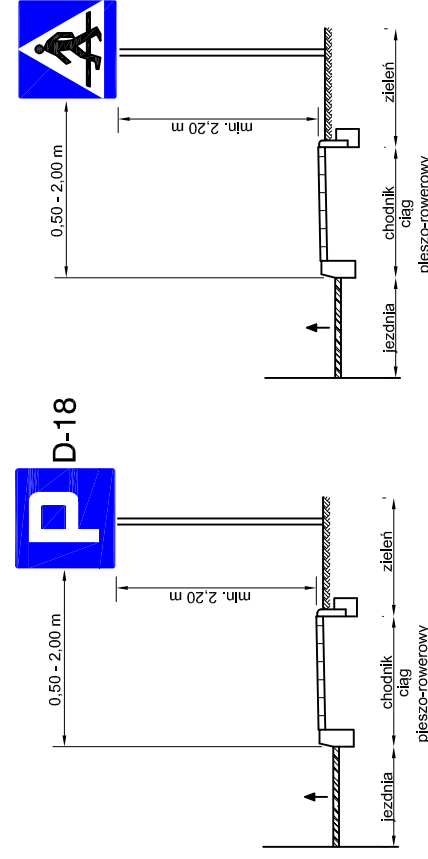
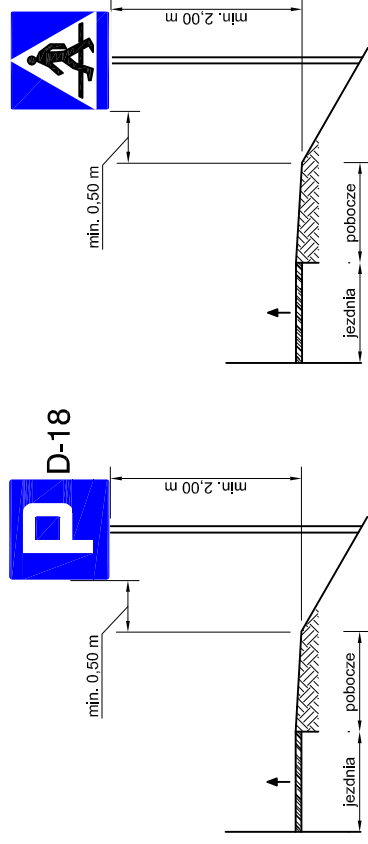
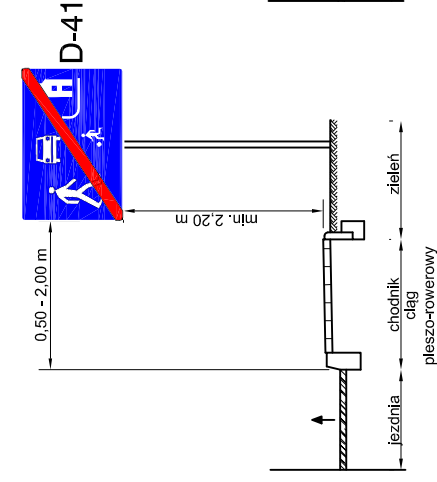
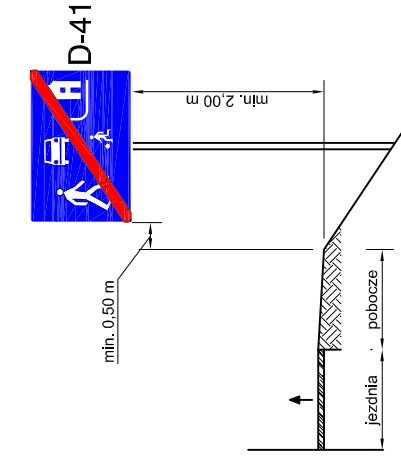
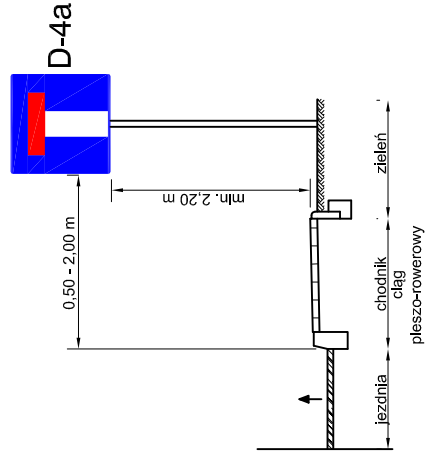
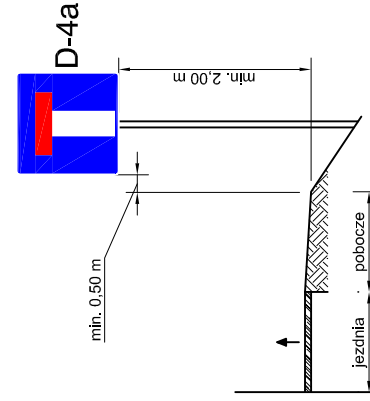
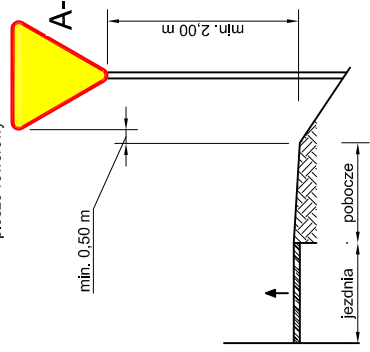
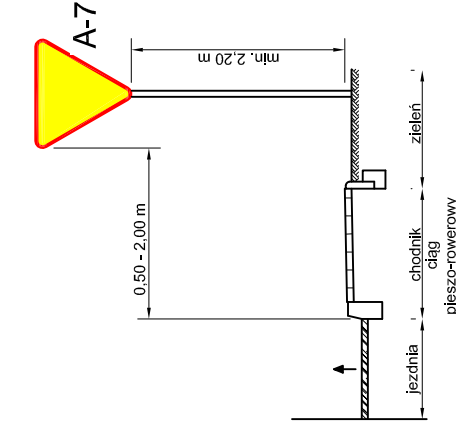
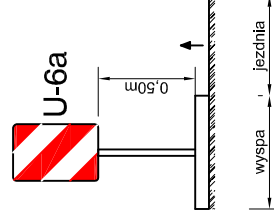
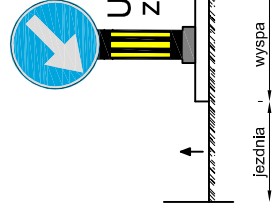


# WZORY USTAWIENIA ZNAKÓW



## Uwagi!

- Znaki na drogach z poboczem należy umieszczać tak, aby odległość znaku od krawędzi korony drogi wynosiła 0,50 m.
- Znaki nad ciągiem pieszym ustawić 2,00 m od krawędzi jezdni
  - w razie konieczności znak umieścić na wysięgniku.
- Wymiary znaków:
  - użyć znaków z grupy znaków mini
  - znaki ostrzegawcze: 600 mm
  - znaki nakazu: 400 mm
  - znaki zakazu: 400 mm
  - znaki informacyjne: D-3, D-4a, D-6=400x400, D-18=400x500 mm, D-40 i D41=600x400 mm
  - tabliczki: T-29=600x360 mm
- W przypadku, gdy warunki terenowe nie pozwalają na umieszczenie znaku poza koroną drogi, znak powinien być umieszczony:
  - na drodze z pobocznymi gruntowymi - w odległości nie mniejszej niż 0,50 m od krawędzi jezdni.



Zakład Produkcyjno-Usługowo-Handlowy



**"DRO-BUD"**

77-400 ZŁOTÓW UL. FR. BARTOSZA 12  
 telefon/fax: (0-67) 263-55-37  
 NIP 767-102-63-49 REGON 570851067

INWESTOR

Gmina Miasto  
 Złotów  
 ul. Aleja Piasta 1  
 77-400 Złotów

OBIEKT: Remont ulic: Jezłonna, Piażowa, Zadzisna, Miła i Wędkarska w Złotowie

RYSUNEK: **Wzory ustawienia znaków**

NR **2**

STANOWISKO	IMIE I NAZWISKO	NR UPRAW.	DATA	PODPIS
PROJEKTANT	Jerzy Wisiński	NN-8345/769/84	12/2012	
OPRACOWAŁ				
SPRAWDZAJĄCY				
BRANŻA Drogowa	STADIUM PB	ROK OPR. 2012	NF UMOWY	SKALA