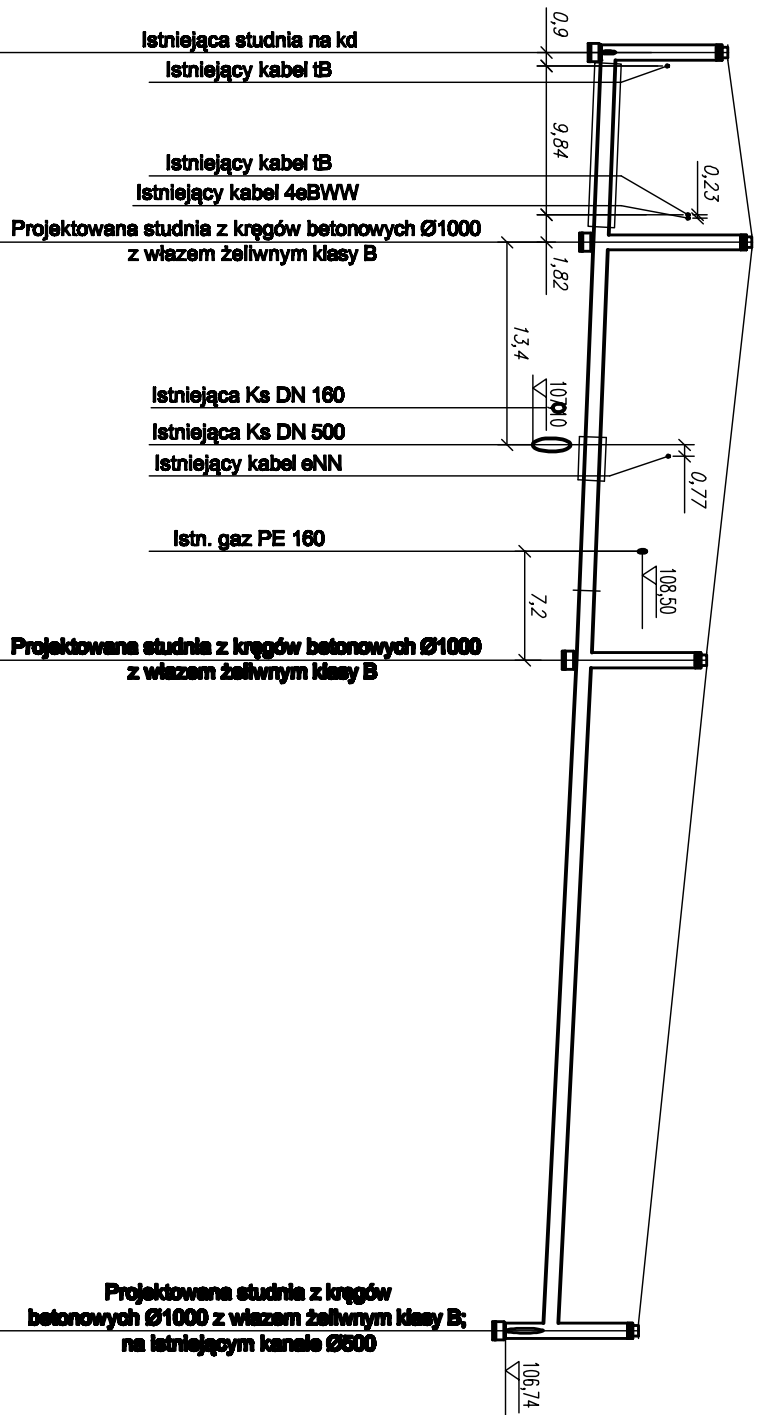
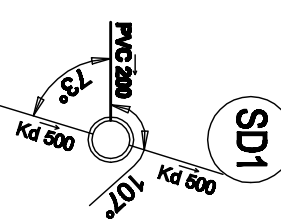
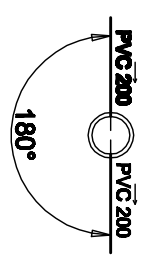
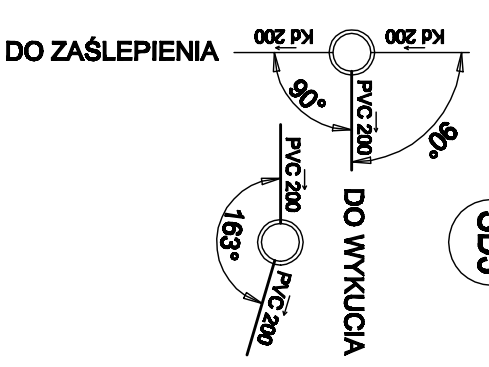


Poziom porównawczy 100,00 m n.p.m.



Rzędna terenu		109,68	109,68		
Rzędna dna kanaku		108,00	107,90		
Zagłębienie dna kanaku [m]		1,68	2,10		
Odległości [m]		12,56	27,65	44,35	
Średnice, materiał		PVC 200x5,9 (kl. S)		0,9 %	PVC 200x5,9 (kl. S)
Długość trasy [m]	Spadek	0,00	12,56	40,21	84,56



**Biurowiec projektowy:** POZIMAR PRZEDSIĘBIORSTWO INŻYNIERYJNE Marcha Poznański  
 77-400 Zółów, ul. Słoneczna 38  
 tel./fax (067) 263 27 72, tel.kom. 512 211 733

**Investor:** Urząd Miejski w Zółowie  
 77-400 Zółów, Al. Piłasta 1

Imię i nazwisko	Nr. upr. budl.	Data	Podpis	Obiekt: Kanalizacja deszczowa
Projektant:	WKP/0149/PWOS/04	04.2008		
Supervizujący:	Karol Świątki	04.2008		Adres: Zółów, działki nr 163, 4
Format: A3	Zakres: Sieć kanalizacji deszczowej			
Skala: 1:100	Rys. nr			
Skala: 1:500	Temat: Profil podłużny			
	2			