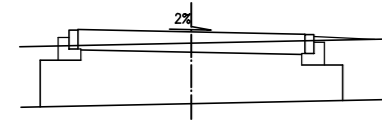


PRZEKROJE POPRZECZNE skala 1:100

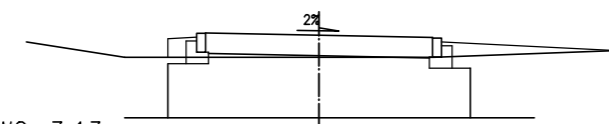
km 0 + 001.43



Hz=3.20
Hn=0.16 WO=2.58

RZ. PROJEKT.				
RZ. TERENU	116.20	116.25	116.40	116.30
SPADKI		2%	6%	
ODLEGŁOŚCI		3.00	0.75	

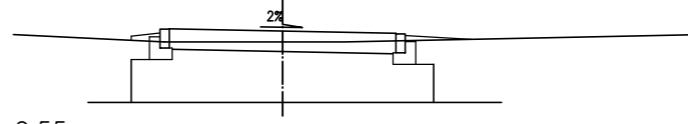
km 0 + 004.58



Hz=3.21
Hn=0.34 WO=3.13

RZ. PROJEKT.				
RZ. TERENU	116.10	116.10	116.39	116.20
SPADKI		2%	6%	
ODLEGŁOŚCI		3.00	0.75	

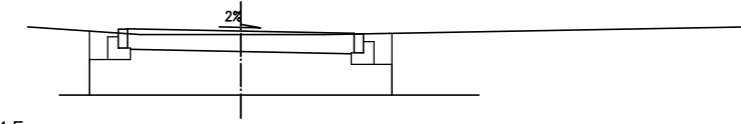
km 0 + 026.32



Hz=3.22
Hn=0.19 WO=2.55

RZ. PROJEKT.				
RZ. TERENU	116.30	116.20	116.20	116.34
SPADKI		2%	6%	
ODLEGŁOŚCI		3.00	0.75	

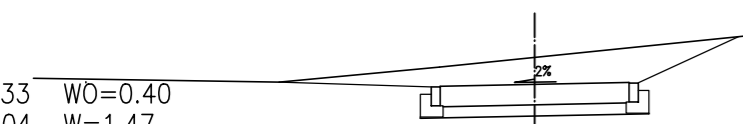
km 0 + 042.61



Hz=3.22
Hn=0.21 WO=2.15

RZ. PROJEKT.				
RZ. TERENU	116.30	116.20	116.24	116.20
SPADKI		2%	6%	
ODLEGŁOŚCI		3.00	0.75	

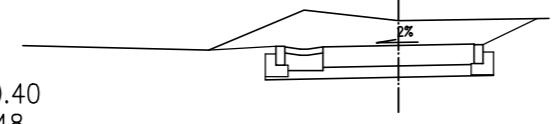
km 0 + 061.08



Hz=1.33 WO=0.40
Hn=0.04 W=1.47

RZ. PROJEKT.				
RZ. TERENU	115.58	115.78	115.90	115.54
SPADKI		2%		
ODLEGŁOŚCI			2.50	

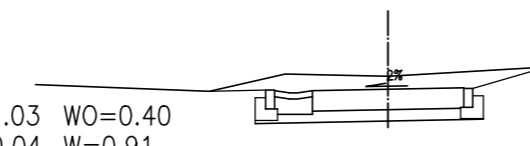
km 0 + 070.25



Hz=1.17 WO=0.40
Hn=0.04 W=1.48

RZ. PROJEKT.				
RZ. TERENU	115.08	115.61	115.47	115.14
SPADKI		2%		
ODLEGŁOŚCI		0.5	2.00	

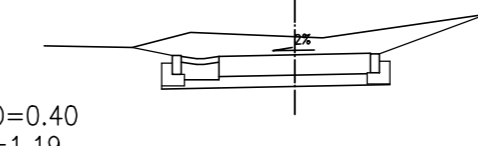
km 0 + 075.91



Hz=1.03 WO=0.40
Hn=0.04 W=0.91

RZ. PROJEKT.				
RZ. TERENU	114.76	114.99	114.96	114.79
SPADKI		2%		
ODLEGŁOŚCI		0.5	2.00	

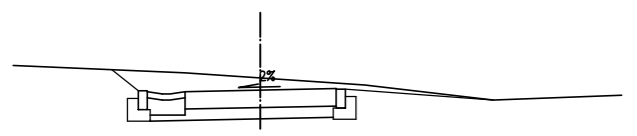
km 0 + 084.80



Hz=1.13 WO=0.40
Hn=0.30 W=1.19

RZ. PROJEKT.				
RZ. TERENU	114.26	114.24	114.44	114.15
SPADKI		2%		
ODLEGŁOŚCI		0.5	2.00	

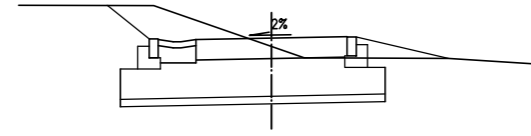
km 0 + 091.46



Hz=0.93 WO=0.33
Hn=0.09 W=0.80

RZ. PROJEKT.				
RZ. TERENU	113.85	113.76	113.65	113.49
SPADKI		2%		
ODLEGŁOŚCI		0.5	2.00	

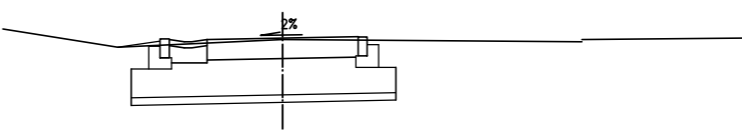
km 0 + 095.00



Hz=2.63 WP=1.60
Hn=0.30 W=0.52

RZ. PROJEKT.				
RZ. TERENU	113.69	113.69	113.15	113.00
SPADKI		2%		
ODLEGŁOŚCI		0.5	2.00	

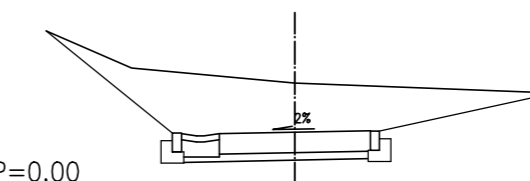
km 0 + 100.00



Hz=2.83 WP=1.53
Hn=0.20 W=0.00

RZ. PROJEKT.				
RZ. TERENU	112.34	112.46	112.46	112.46
SPADKI		2%		
ODLEGŁOŚCI		0.5	2.00	

km 0 + 112.69



Hz=3.50 WP=0.00
Hn=0.05 W=0.81

RZ. PROJEKT.				
RZ. TERENU	111.47	111.27	110.62	111.14
SPADKI		2%		
ODLEGŁOŚCI		0.5	2.00	

PROJEKTOWANIE I NADZÓR BUDOWLANY "PRO-BUD"
77-400 ZŁOTÓW, ul.NORWIDA 7

TEMAT :	PRZEKROJE POPRZECZNE	
OBIEKT :	PRZEBUDOWA DOJAZDOWEGO CIĄGU PIESZO-JEZDNEGO ORAZ ŚCIEŻKI PIESZO-ROWEROWEJ	BRANŻA: DROGOWA
ADRES :	UL. STASZICA, 77-400 ZŁOTÓW	
INWESTOR :	URZĄD MIEJSKI W ZŁOTOWIE 77-400 ZŁOTÓW, UL. AL. PIASTA 1	SKALA: 1:100
PROJEKTANT:	mgr inż. GRZEGORZ WITKOWICZ UPR. BUD. NR EWID. 7131/120/P/2000	
DATA:	MARZEC 2014r.	NR RYS. 5