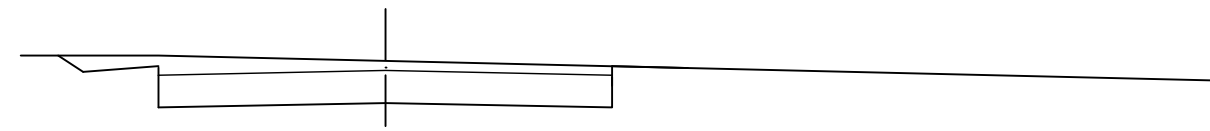


km 0 + 054.40

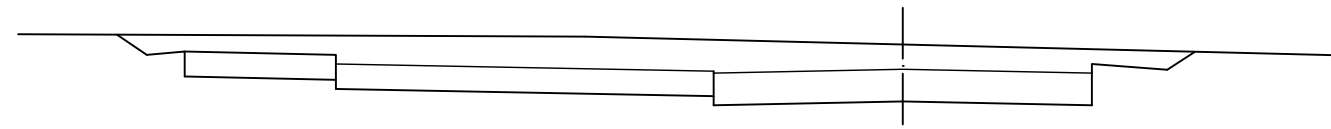


N=0.00
W=3.57

NR2

RZ. PROJEKT.	120.03	120.09 119.97	120.03	119.97 120.09	120.03
RZ. TERENU			120.17		
SPADKI	8%	2.0%	2.0%	4%	
ODLEGŁOŚCI	1.00	3.00	3.00	1.00	

km 0 + 068.90

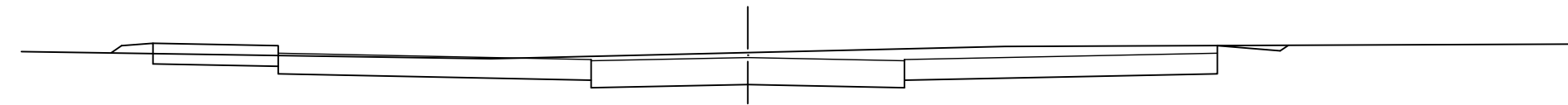


N=0.67
W=9.16

NR2

RZ. PROJEKT.	120.21	120.17 120.05	119.95 119.93	120.17 119.98	119.93 120.05
RZ. TERENU				120.17	
SPADKI	2.0%	2.0%	2.0%	2.0%	
ODLEGŁOŚCI	2.00	5.00	2.50	2.50	

km 0 + 098.90

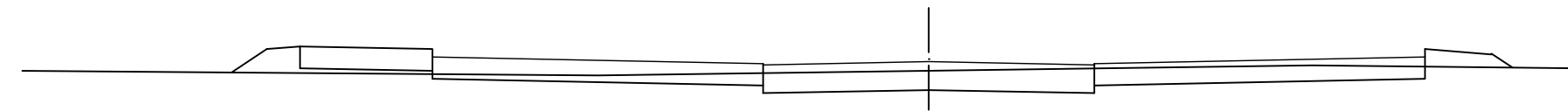


N=0.08
W=7.09

NR2

RZ. PROJEKT.	120.03	119.99 119.87	119.77 119.75	119.88 119.81	119.75 119.77	119.88 119.89
RZ. TERENU				119.88		
SPADKI	2.0%	2.0%	2.0%	2.0%	2.0%	
ODLEGŁOŚCI	2.00	5.00	2.50	2.50	5.00	

km 0 + 120.00

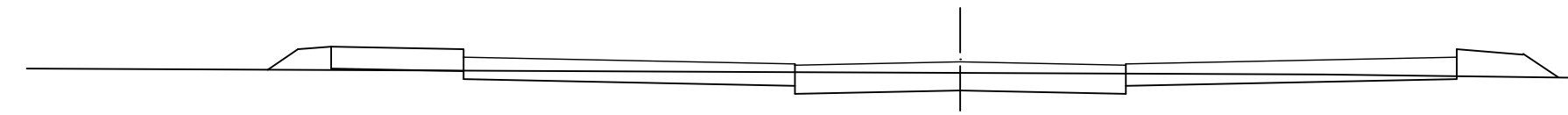


N=0.69
W=3.32

NR2

RZ. PROJEKT.	119.88	119.84 119.72	119.62 119.60	119.52 119.65	119.60 119.62	119.72 119.84
RZ. TERENU				119.52		
SPADKI	2.0%	2.0%	2.0%	2.0%	2.0%	
ODLEGŁOŚCI	2.00	5.00	2.50	2.50	5.00	

km 0 + 140.70



N=0.73
W=2.89

NR2

RZ. PROJEKT.	119.73	119.69 119.57	119.47 119.45	119.33 119.50	119.45 119.47	119.69 119.69
RZ. TERENU				119.33		
SPADKI	2.0%	2.0%	2.0%	2.0%	2.0%	
ODLEGŁOŚCI	2.00	5.00	2.50	2.50	5.00	

LEGENDA: W - WYKOP
N - NASYP OPRÓCZ KORYTA

PROJEKTOWANIE I NADZÓR BUDOWLANY "PRO-BUD" 77-400 ZŁOTÓW, ul. NORWIDA 7, tel. (067) 263 54 57	INWESTOR :	GMINA MIASTA ZŁOTÓW 77-400 ZŁOTÓW, UL. AL. PIASTA 1
PROJEKTANT: mgr inż. GRZEGORZ WITKOWICZ UPR. BUD. DO PROJEKTOWANIA BEZ OGRANICZEN W SPECJ. KONSTRUKCYJNO-BUDOWLANEJ NR EMD. 7131/120/P/2000	TEMAT :	PRZEKROJE POPRZECZNE - TRASA "F"
OPRACOWAŁ: mgr inż. GRZEGORZ WITKOWICZ	OBIEKT :	DROGA GMINNA NR 120100P -
DATA WRZESIEŃ 2009r.	SKALA: 1: 100 1000	BRANŻA: DROGOWA
	ADRES :	ULICA WIELATOWSKA W ZŁOTOWIE
		NR RYS. 4.7