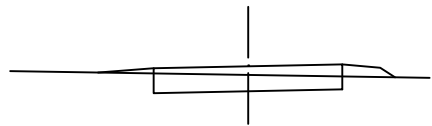


km 0 + 025.40

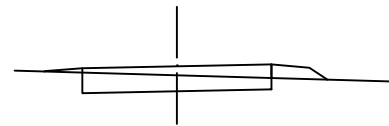


N=0.12  
W=0.54

**NR15**

RZ. PROJEKT.	120.38	120.43
RZ. TERENU		
SPADKI	2.0%	
ODLEGŁOŚCI	3.00	

km 0 + 166.80

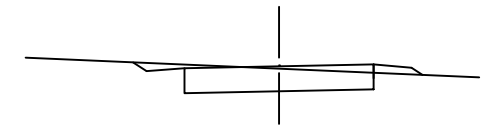


N=0.13  
W=0.53

**NR15**

RZ. PROJEKT.	120.91	120.96
RZ. TERENU		
SPADKI	2.0%	
ODLEGŁOŚCI	3.00	

km 0 + 281.80

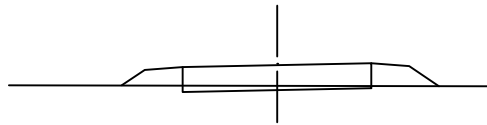


N=0.06  
W=0.80

**NR15**

RZ. PROJEKT.	119.90	119.95
RZ. TERENU		
SPADKI	2.0%	
ODLEGŁOŚCI	3.00	

km 0 + 054.70

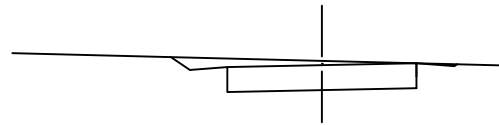


N=0.34  
W=0.15

**NR15**

RZ. PROJEKT.	120.49	120.54
RZ. TERENU		
SPADKI	2.0%	
ODLEGŁOŚCI	3.00	

km 0 + 214.30

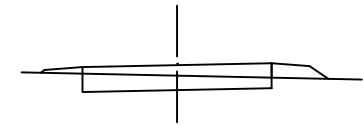


N=0.00  
W=1.07

**NR15**

RZ. PROJEKT.	120.67	120.72
RZ. TERENU		
SPADKI	2.0%	
ODLEGŁOŚCI	3.00	

km 0 + 314.30

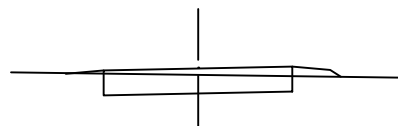


N=0.15  
W=0.50

**NR15**

RZ. PROJEKT.	119.42	119.47
RZ. TERENU		
SPADKI	2.0%	
ODLEGŁOŚCI	3.00	

km 0 + 096.00

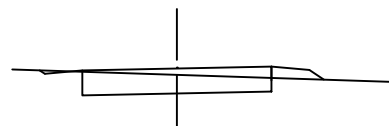


N=0.08  
W=0.63

**NR15**

RZ. PROJEKT.	120.65	120.70
RZ. TERENU		
SPADKI	2.0%	
ODLEGŁOŚCI	3.00	

km 0 + 251.10

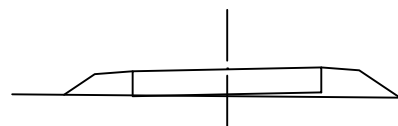


N=0.08  
W=0.64

**NR15**

RZ. PROJEKT.	120.42	120.47
RZ. TERENU		
SPADKI	2.0%	
ODLEGŁOŚCI	3.00	

km 0 + 128.70



N=0.55  
W=0.63

**NR15**

RZ. PROJEKT.	120.77	120.82
RZ. TERENU		
SPADKI	2.0%	
ODLEGŁOŚCI	3.00	

**LEGENDA:** W - WYKOP  
N - NASYP OPRÓCZ KORYTA

PROJEKTOWANIE I NADZÓR BUDOWLANY "PRO-BUD" 77-400 ŻŁOTÓW, ul. NORWIDA 7, tel. (067) 263 54 57	INWESTOR :	GMINA MIASTA ŻŁOTÓW 77-400 ŻŁOTÓW, UL. AL. PIASTA 1
PROJEKTANT: mgr inż. GRZEGORZ WITKOWICZ UPR. BUD. DO PROJEKTOWANIA BEZ OGRANICZEŃ W SPECJ. KONSTRUKCYJNO-BUDOWLANEJ NR EWID. 7131/120/P/2000	TEMAT :	<b>PRZEKROJE POPRZECZNE - TRASA "C"</b>
OPRACOWAŁ: mgr inż. GRZEGORZ WITKOWICZ	OBIEKT :	DROGA GMINNA NR 120100P -
DATA WRZESIEŃ 2009r.	SKALA: 1: 100/1000	ADRES : ULICA WIELATOWSKA W ŻŁOTOWIE
	BRANŻA: DROGOWA	NR RYS. <b>4.5</b>