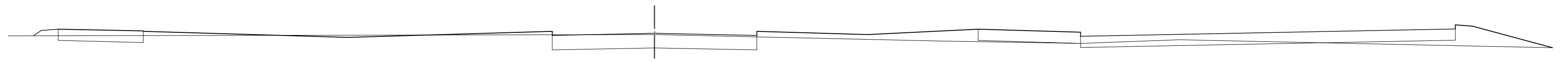


km 0 + 410.90

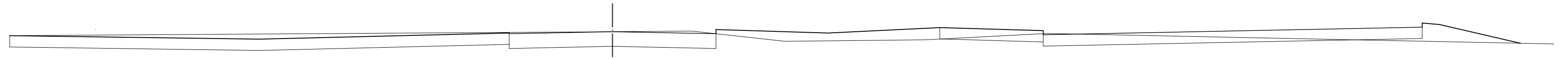


N=3.26  
W=1.60

NR6

RZ. PROJEKT.	119.29	119.23	119.05	119.23	119.11	119.13	119.17	119.11	119.23	119.29	119.23	119.11	119.23	119.33	119.45
RZ. TERENU															
SPADKI		2.0%	3.0%	3.0%	2.0%	2.0%	2.0	2.0	4.0%	2.0%	2.0	2.0	2.0	2.0	2.0
ODLEGŁOŚCI		2.50	6.00	6.00	3.00	3.00	3.25	3.25	3.25	3.00	3.00	3.00	11.00		

km 0 + 446.00

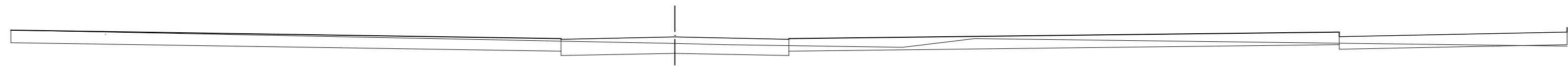


N=2.55  
W=10.74

NR6

RZ. PROJEKT.	119.17	119.25	119.07	119.25	119.23	119.29	119.29	119.35	119.23	119.41	119.35	119.23	119.45	119.57
RZ. TERENU														
SPADKI		1.4%	2.5%	2.0%	2.0%	2.0	2.0	2.0	4.0%	2.0%	2.0	2.0	2.0	2.0
ODLEGŁOŚCI		7.25	7.25	3.00	3.00	3.25	3.25	3.25	3.25	3.00	3.00	3.00	11.00	

km 0 + 479.70



N=0.03  
W=8.52

NR6

RZ. PROJEKT.	119.30	119.08	119.08	119.08	119.12	119.08	119.08	119.08	119.22	119.28	119.40
RZ. TERENU											
SPADKI		1.5%	2.0%	2.0%	2.0	2.0	1.8%	1.8	2.0%	2.0	2.0
ODLEGŁOŚCI		14.50	3.00	3.00	3.00	3.00	14.50	14.50	6.00	6.00	6.00

km 0 + 516.30



N=0.56  
W=3.43

NR6

RZ. PROJEKT.	119.13	119.08	119.84	119.60	119.66	119.85	119.94	119.88	119.00
RZ. TERENU									
SPADKI		2.0%	4.0%	3.0%	2.0%	2.0	2.0	2.0	2.0
ODLEGŁOŚCI		2.50	6.00	6.00	3.00	3.00	3.00	3.00	3.00

<b>LEGENDA:</b> W – WYKOP N – NASYP OPRÓCZ KORYTA			
PROJEKTOWANIE I NADZÓR BUDOWLANY "PRO-BUD" 77-400 ŻŁOTÓW, ul.NORWIDA 7, tel. (067) 263 54 57		INWESTOR : GMINA MIASTA ŻŁOTÓW 77-400 ŻŁOTÓW, UL. AL. PIASTA 1	
PROJEKTANT: mgr inż. GRZEGORZ WITKOWICZ UPR. BUD. DO PROJEKTOWANIA BEZ OGRANICZEŃ W SPECJ. KONSTRUKCYJNO-BUDOWLANEJ NR EWID. 7131/120/P/2000		TEMAT : PRZEKROJE POPRZECZNE – TRASA "A"	
OPRACOWAŁ: mgr inż. GRZEGORZ WITKOWICZ		OBIEKT : DRÓGA GMINNA NR 120100P – ADRES : ULICA WIELATOWSKA W ŻŁOTOWIE	
DATA WRZESIEŃ 2009r.	SKALA: 1: 100 1: 1000	BRANŻA: DRÓGOWA	NR RYS. <b>4.2</b>