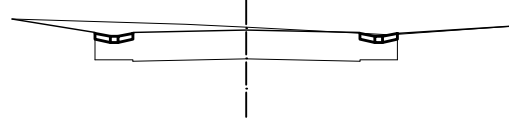


km 0 + 011.60

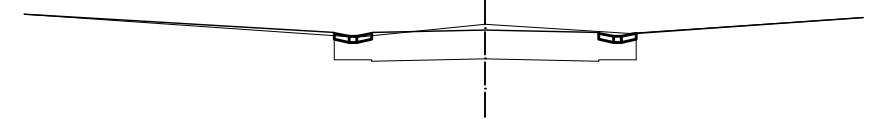


N=0.00  
W=2.97

**NR5**

RZ. PROJEKT.	114.83	114.83	114.86	114.83	114.83
RZ. TERENU			114.92		
SPADKI		2.0%	2.0%		
ODLEGŁOŚCI		0.50	1.50	1.50	0.50

km 0 + 090.90

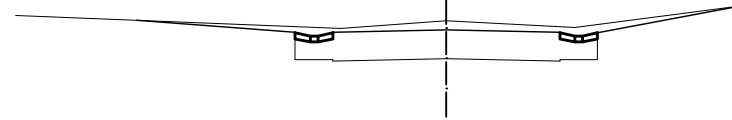


N=0.00  
W=4.85

**NR5**

RZ. PROJEKT.	114.65	114.65	114.68	114.65	114.65
RZ. TERENU			114.76		
SPADKI		2.0%	2.0%		
ODLEGŁOŚCI		0.50	1.50	1.50	0.50

km 0 + 030.90

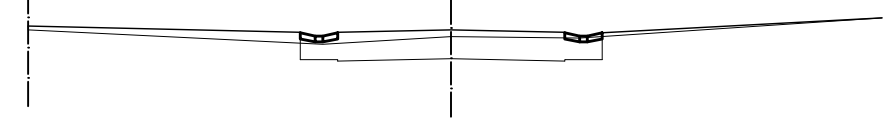


N=0.00  
W=3.98

**NR5**

RZ. PROJEKT.	114.74	114.74	114.77	114.74	114.74
RZ. TERENU			114.89		
SPADKI		2.0%	2.0%		
ODLEGŁOŚCI		0.50	1.50	1.50	0.50

km 0 + 110.80

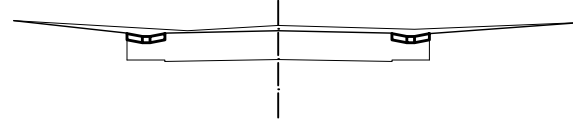


N=0.00  
W=4.19

**NR5**

RZ. PROJEKT.	114.82	114.82	114.85	114.82	114.82
RZ. TERENU			114.76		
SPADKI		2.0%	2.0%		
ODLEGŁOŚCI		0.50	1.50	1.50	0.50

km 0 + 049.70



N=0.00  
W=3.58

**NR5**

RZ. PROJEKT.	114.67	114.67	114.70	114.67	114.67
RZ. TERENU			114.77		
SPADKI		2.0%	2.0%		
ODLEGŁOŚCI		0.50	1.50	1.50	0.50

km 0 + 153.54

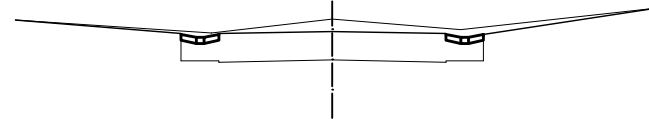


N=0.00  
W=1.45

**NR5**

RZ. PROJEKT.	115.21	115.21	115.23	115.20	115.19
RZ. TERENU			115.23		
SPADKI		1.3%	2.0%		
ODLEGŁOŚCI		0.50	1.50	1.50	0.50

km 0 + 065.70



N=0.00  
W=4.19

**NR5**

RZ. PROJEKT.	114.61	114.61	114.64	114.61	114.61
RZ. TERENU			114.80		
SPADKI		2.0%	2.0%		
ODLEGŁOŚCI		0.50	1.50	1.50	0.50

**LEGENDA:**

PROJEKTOWANIE I NADZÓR BUDOWLANY "PRO-BUD" 77-400 ZŁOTÓW, ul. NORWIDA 7, tel. (067) 263 54 57		INWESTOR :	URZĄD MIASTA W ZŁOTOWIE
PROJEKTANT: mgr inż. GRZEGORZ WITKOWICZ UPR. BUD. DO PROJEKTOWANIA BEZ OGRANICZEŃ W SPECJ. KONSTRUKCYJNO-BUDOWLANEJ NR EWID. 7131/120/P/2000		TEMAT :	PRZEKROJE POPRZECZNE
OPRACOWAŁ: mgr inż. GRZEGORZ WITKOWICZ		OBIEKT :	DROGA GMINNA PUBLICZNA
DATA MAJ 2009 R.	SKALA: 1: 100/1000	BRANŻA: DROGOWA	ADRES : UL. SPICHRZOWA CZ. I
			NR RYS. <b>10</b>