


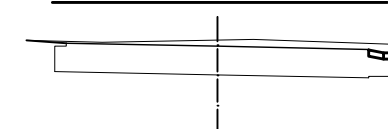
km 0 + 000.00



N=0.00
W=1.89

RZ. PROJEKT.		117.63	117.64	117.64	117.67	117.66
RZ. TERENU		117.64	117.64	117.64	117.67	117.66
SPADKI			0.0%	2.0%		
ODLEGŁOŚCI		0.50	2.00	2.00	0.50	

km 0 + 109.00

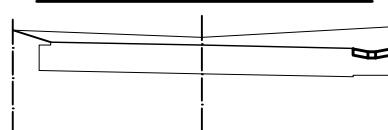


N=0.00
W=2.03

NR1

RZ. PROJEKT.		120.86	120.82	120.78	120.74	120.73
RZ. TERENU		120.83	120.87	120.87	120.80	120.73
SPADKI			2.0%	2.0%		
ODLEGŁOŚCI		0.50	2.00	2.00	0.60	

km 0 + 025.50



N=0.00
W=2.45

NR1

RZ. PROJEKT.		119.53	119.37	119.33	119.29	119.28
RZ. TERENU		119.53	119.43	119.43	119.29	119.28
SPADKI			2.0%	2.0%		
ODLEGŁOŚCI		0.50	2.00	2.00	0.50	

km 0 + 136.07

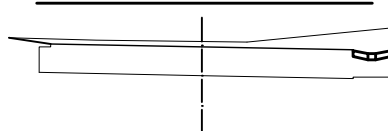


N=0.02
W=1.79

NR1

RZ. PROJEKT.		121.08	121.12	121.08	121.04	121.03
RZ. TERENU		121.08	121.08	121.08	121.09	121.03
SPADKI			2.0%	2.0%		
ODLEGŁOŚCI		0.50	2.00	2.00	0.60	

km 0 + 048.50

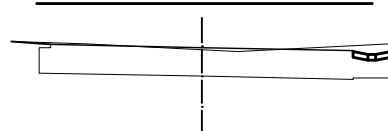


N=0.00
W=2.27

NR1

RZ. PROJEKT.		120.17	120.09	120.05	120.01	119.96
RZ. TERENU		120.14	120.14	120.11	120.31	119.96
SPADKI			2.0%	2.0%		
ODLEGŁOŚCI		0.50	2.00	2.00	0.60	

km 0 + 081.50



N=0.00
W=1.78

NR1

RZ. PROJEKT.		120.51	120.51	120.47	120.43	120.42
RZ. TERENU		120.52	120.52	120.42	120.52	120.42
SPADKI			2.0%	2.0%		
ODLEGŁOŚCI		0.50	2.00	2.00	0.60	

LEGENDA:

Pp –PODBUDOWA POMOCNICZA

PROJEKTOWANIE I NADZÓR BUDOWLANY "PRO-BUD"
77-400 ŻŁOTÓW, ul.NORWIDA 7, tel. (067) 263 54 57

INWESTOR : GMINA MIASTA ŻŁOTÓW
77-400 ŻŁOTÓW, ul. AL. PIASTA 1

PROJEKTANT: mgr inż. GRZEGORZ WITKOWICZ
UPR. BUD. DO PROJEKTOWANIA BEZ OGRANICZEŃ W SPECJ.
KONSTRUKCYJNO-BUDOWLANEJ NR EWID. 7131/120/P/2000

TEMAT : PRZEKROJE POPRZECZNE

OPRACOWAŁ: mgr inż. GRZEGORZ WITKOWICZ

OBIEKT : DROGA GMINNA
ADRES : UL. WITOSA W ŻŁOTOWIE

DATA
KWIECIEŃ 2009 R.

SKALA:
1: 100/1000

BRANŻA:
DROGOWA

NR RYS.

4