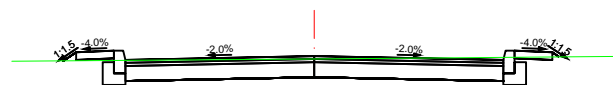


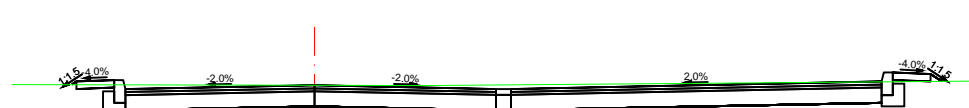
0+000.00

Odsunięcia od osi	1.24	10.24	3.84	2.23	0.00	3.17	3.98
Rzędne drogi	+16.33	+16.48	+16.59	+16.59	+16.59	+16.68	+16.68
Rzędne terenu	+16.33	+16.48	+16.59	+16.59	+16.59	+16.68	+16.68



0+025.00

Odsunięcia od osi	2.50	0.00	2.50
Rzędne drogi	+16.34	+16.39	+16.39
Rzędne terenu	+16.34	+16.39	+16.39



0+050.00

Odsunięcia od osi	3.24	2.50	0.00	2.40	7.50	8.23
Rzędne drogi	+16.24	+16.24	+16.29	+16.19	+16.29	+16.29
Rzędne terenu	+16.24	+16.19	+16.29	+16.19	+16.29	+16.29



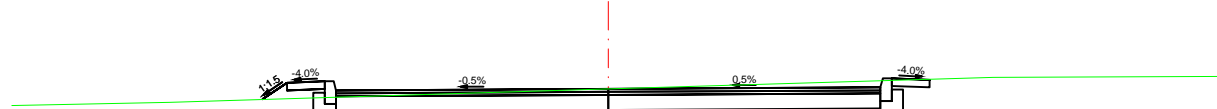
0+075.00

Odsunięcia od osi	3.24	2.50	0.00	2.40	7.50	8.32
Rzędne drogi	+16.09	+16.09	+16.09	+16.09	+16.19	+16.19
Rzędne terenu	+16.09	+16.09	+16.09	+16.09	+16.19	+16.19



0+100.00

Odsunięcia od osi	2.50	0.00	2.40	7.50	3.23
Rzędne drogi	+15.79	+15.89	+15.89	+15.99	+15.99
Rzędne terenu	+15.79	+15.89	+15.89	+15.99	+15.99



0+109.13

Odsunięcia od osi	4.50	3.50	0.00	3.50	4.33
Rzędne drogi	+15.74	+15.74	+15.89	+15.89	+15.99
Rzędne terenu	+15.74	+15.74	+15.89	+15.89	+15.99

FIRMA BUDOWLANA "E.Z.O.P"
ZBIGNIEW PAJĄK

BLĘKWIT 35e, 77-400 Złotów
kom. +48 797 171 630, e-mail. p.zbigu@gmail.com
NIP 767-129-13-30, REGON 570795239

INWESTOR

Gmina Miasta Złotów
Al. Piasta 1
77-400 Złotów

OBIEKT: Przebudowa rejonu al. Piasta i ul. Polnej

RYSUNEK: Przekroje poprzeczne trasa A

NR RYSUNKU
5.1

STANOWISKO	IMIĘ I NAZWISKO	DATA	PODPIS	
Projektant	mgr inż. Grzegorz Piluszczyk	WKP/0099/PWOD/04	06/2014	
Sprawdzający	mgr inż. Grzegorz Witkowicz	7131/120/P/2000	06/2014	
Opracował	mgr inż. Zbigniew Pająk		06/2014	
BRANŻA Dr	STADIUM PW / PB	ROK OPR. 2014	NR UMOWY ZP.271.11.2014	SKALA 1:100