

# MAPA

ZASADNICZA

Skala 1:500

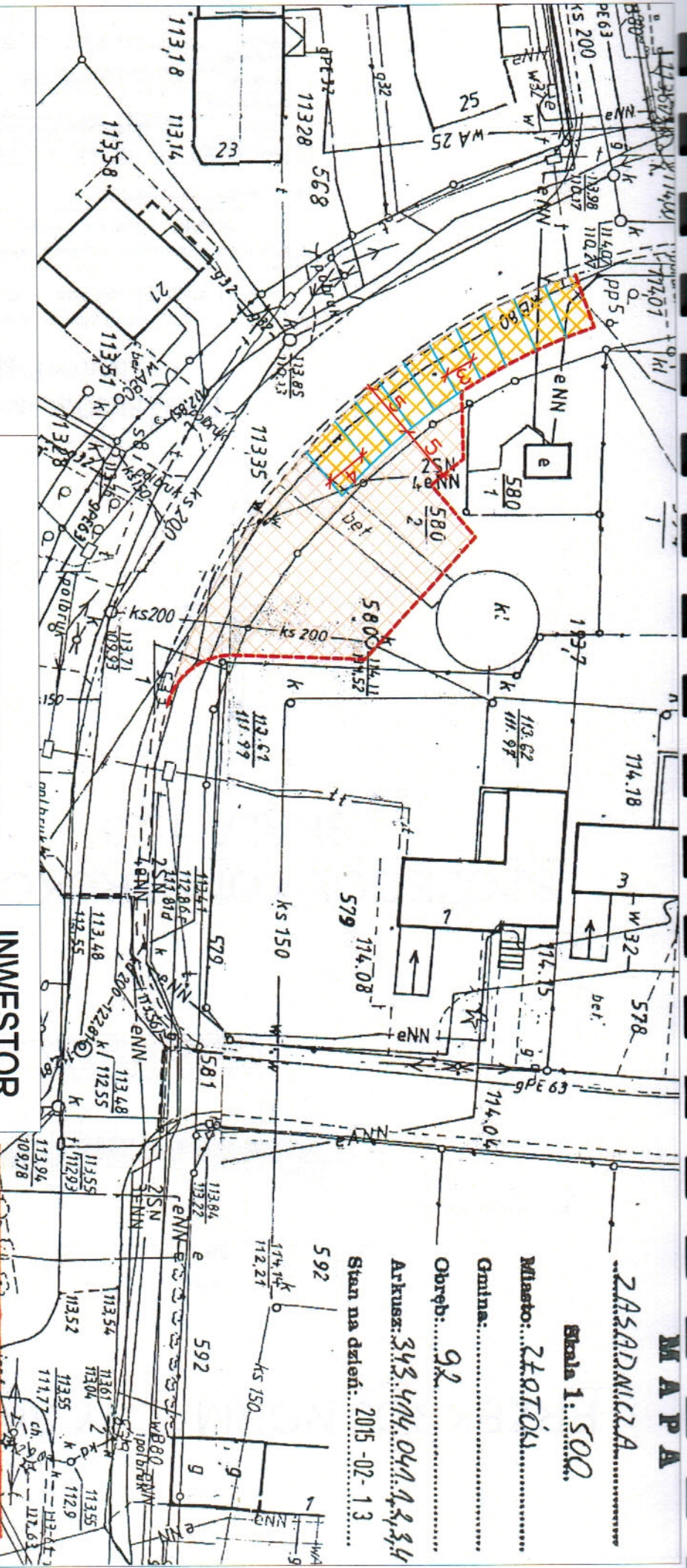
Miasto: ZŁOTÓW

Gmina: .....





Obręb: 92

Arkusz: 343.404.041.1.3.3.4

Stan na dzień: 2015-02-13



## LEGENDA:

-  - projektowany opornik drogowy o wym. 12 x 25 cm
-  - istniejąca krawężń ścieku
-  - projektowana nawierzchnia parkingu z kostki betonowej gr. 8 cm /czerwonka/
-  - projektowany teren utwardzony



**FIRMA BUDOWLANA E.Z.O.P.**  
**Zbigniew Pająk**

77 - 400 Złotów, Błękit 35 e  
 e-mail: p.zbigniu@gmail.com, kom. +48 797 171 630

**INWESTOR**  
**GININA MIASTO**  
**ZŁOTÓW**  
 Al. Piłasta 1  
 77-400 Złotów

OBIEKT: Budowa miejsc postojowych oraz terenów utwardzonych przy ul. Jeziołnej w Złotowie

RYSUNEK: Projekt zagospodarowania terenu

STANOWISKO	IMIE I NAZWISKO	DATA	PODPIS
Projektant	mgr inż. Grzegorz Piliuszyk	02/2015	
Sprawdzający			
Opracował	mgr inż. Zbigniew Pająk	02/2015	
Opracował			
BRANŻA	STADIUM	ROK OPR	NR UMOWY
Dr	PT	2015	

**Poswiadcza się zgodność niniejszej kopii z treścią materiału partykularnego zasobu geodezyjnego i kartograficznego STAROSTA ZŁOTOWSKI**  
**Mapa zasadnicza**  
 (Nazwa materiału zasobu)  
**P.3031.2014.145**  
 (Identyfikator ewidencyjny materiału zasobu)  
**2015-02-13**  
 (Data wykonania kopii)  
**Z upr. STAROSTY**  
 (Imię, nazwisko, podpis, data, adres, funkcja i podpis organu)