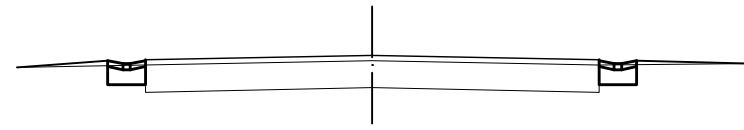


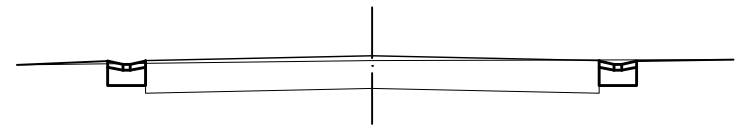
km 0 + 000.00



N=0.08
W=2.44

RZ. PROJEKT.		114.02	114.02	114.08		114.02	114.02
RZ. TERENU		113.92		114.01		113.95	114.02
SPADKI			2.0%	2.0%			
ODLEGŁOŚCI		0.5	3.00	3.00		0.5	

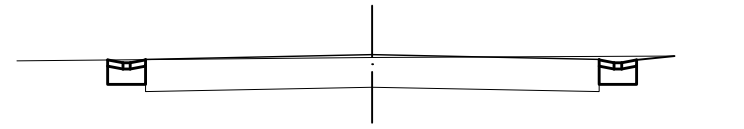
km 0 + 033.00



N=0.02
W=2.68

RZ. PROJEKT.		114.00	114.00	114.16		114.00	114.00
RZ. TERENU		114.04		114.10		114.11	114.11
SPADKI			2.0%	2.0%			
ODLEGŁOŚCI		0.5	3.00	3.00		0.5	

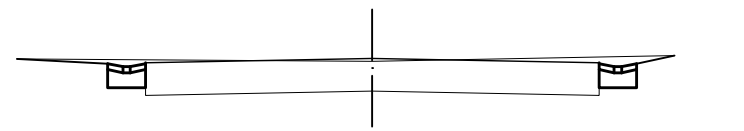
km 0 + 068.00



N=0.00
W=2.86

RZ. PROJEKT.		114.16	114.16	114.24		114.16	114.22
RZ. TERENU		114.16		114.20		114.22	114.22
SPADKI			2.0%	2.0%			
ODLEGŁOŚCI			3.00	3.00			

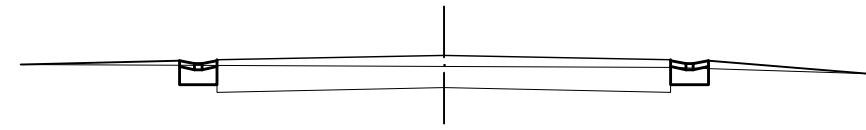
km 0 + 110.00



N=0.00
W=3.09

RZ. PROJEKT.		114.27	114.27	114.33		114.27	114.27
RZ. TERENU		114.33		114.29		114.37	114.27
SPADKI			2.0%	2.0%			
ODLEGŁOŚCI		0.5	3.00	3.00		0.5	

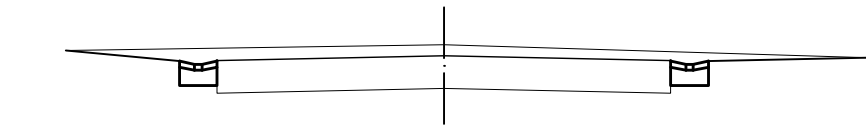
km 0 + 153.39



N=0.17
W=2.09

RZ. PROJEKT.		114.20	114.20	114.26		114.20	114.20
RZ. TERENU		114.20		114.11		114.20	114.20
SPADKI			2.0%	2.0%			
ODLEGŁOŚCI		0.5	3.00	3.00		0.5	

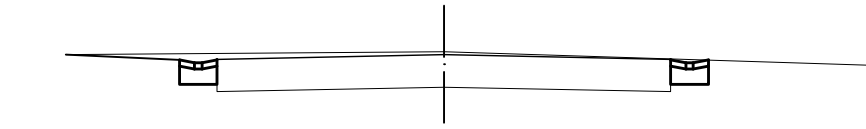
km 0 + 182.54



N=0.00
W=4.16

RZ. PROJEKT.		113.96	113.96	114.02		113.96	113.96
RZ. TERENU		113.96		114.17		113.96	113.96
SPADKI			2.0%	2.0%			
ODLEGŁOŚCI		0.5	3.00	3.00		0.5	

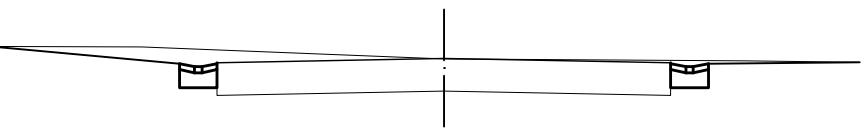
km 0 + 201.74



N=0.00
W=3.24

RZ. PROJEKT.		114.18	114.18	114.24		114.18	114.18
RZ. TERENU		114.18		114.28		114.18	114.18
SPADKI			2.0%	2.0%			
ODLEGŁOŚCI		0.5	3.00	3.00		0.5	

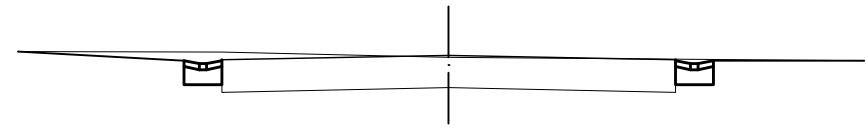
km 0 + 227.04



N=0.00
W=3.58

RZ. PROJEKT.		113.98	113.98	114.04		113.98	113.98
RZ. TERENU		113.98		114.03		113.98	113.98
SPADKI			2.0%	2.0%			
ODLEGŁOŚCI		0.5	3.00	3.00		0.5	

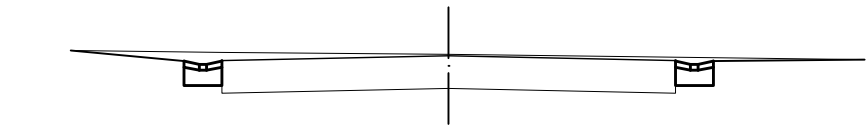
km 0 + 245.84



N=0.00
W=3.17

RZ. PROJEKT.		114.04	114.04	114.10		114.04	114.04
RZ. TERENU		114.04		114.07		114.04	114.04
SPADKI			2.0%	2.0%			
ODLEGŁOŚCI		0.5	3.00	3.00		0.5	

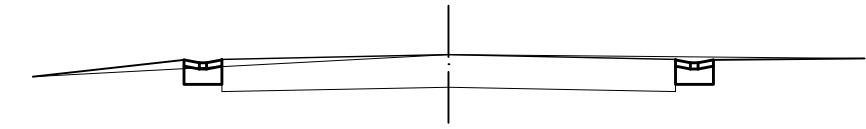
km 0 + 253.44



N=0.00
W=3.41

RZ. PROJEKT.		114.07	114.07	114.13		114.07	114.07
RZ. TERENU		114.07		114.15		114.07	114.07
SPADKI			2.0%	2.0%			
ODLEGŁOŚCI		0.5	3.00	3.00		0.5	

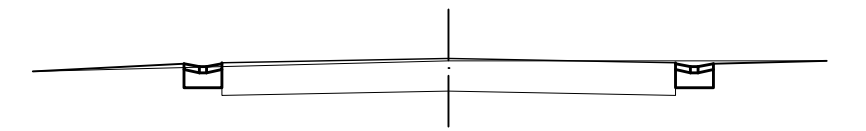
km 0 + 280.96



N=0.11
W=2.81

RZ. PROJEKT.		114.18	114.18	114.24		114.18	114.18
RZ. TERENU		114.18		114.27		114.18	114.18
SPADKI			2.0%	2.0%			
ODLEGŁOŚCI		0.5	3.00	3.00		0.5	

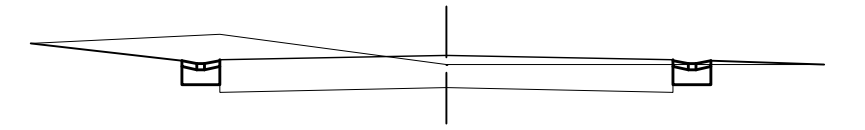
km 0 + 293.16



N=0.01
W=2.81

RZ. PROJEKT.		114.16	114.16	114.22		114.16	114.16
RZ. TERENU		114.16		114.19		114.16	114.16
SPADKI			2.0%	2.0%			
ODLEGŁOŚCI		0.5	3.00	3.00		0.5	

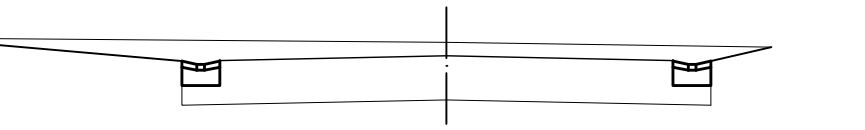
km 0 + 322.96



N=0.01
W=3.48

RZ. PROJEKT.		114.04	114.04	114.10		114.04	114.04
RZ. TERENU		114.04		113.98		114.04	114.04
SPADKI			2.0%	2.0%			
ODLEGŁOŚCI		0.5	3.00	3.00		0.5	

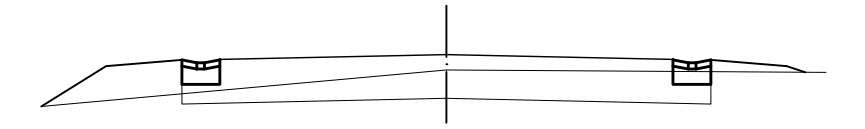
km 0 + 346.06



N=0.00
W=6.10

RZ. PROJEKT.		113.95	113.95	114.01		113.95	113.95
RZ. TERENU		113.95		114.19		113.95	113.95
SPADKI			2.0%	2.0%			
ODLEGŁOŚCI		0.5	3.00	3.00		0.5	

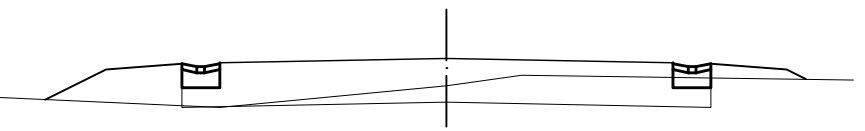
km 0 + 368.46



N=0.81
W=2.30

RZ. PROJEKT.		113.96	113.96	114.02		113.96	113.96
RZ. TERENU		113.96		113.88		113.96	113.96
SPADKI			2.0%	2.0%			
ODLEGŁOŚCI		0.5	3.00	3.00		0.5	

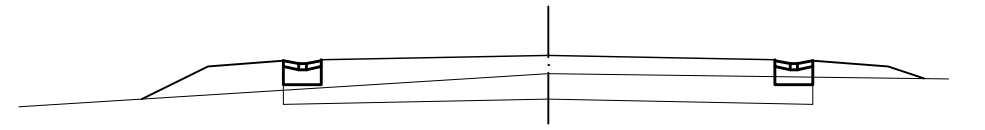
km 0 + 386.46



N=1.13
W=1.79

RZ. PROJEKT.		114.20	114.20	114.26		114.20	114.20
RZ. TERENU		114.20		113.90		114.20	114.20
SPADKI			2.0%	2.0%			
ODLEGŁOŚCI		0.5	3.00	3.00		0.5	

km 0 + 399.66



N=0.78
W=2.16

RZ. PROJEKT.		114.36	114.36	114.42		114.36	114.36
RZ. TERENU		114.36		114.28		114.36	114.36
SPADKI			2.0%	2.0%			
ODLEGŁOŚCI		0.5	3.00	3.00		0.5	

ETAP III

LEGENDA: W – WYKOP
N – NASYP OPRÓCZ KORYTA

PROJEKTOWANIE I NADZÓR BUDOWLANY "PRO-BUD" 77-400 ŻŁOTÓW, ul.NORWIDA 7, tel. (067) 263 54 57	INWESTOR : GMINA MIASTA ŻŁOTÓW 77-400 ŻŁOTÓW, UL. AL. PIASTA 1
PROJEKTANT: mgr inż. GRZEGÓRZ WITKOWICZ UPR. BUD. DO PROJEKTOWANIA BEZ OGRANICZEN W SPECJ. KONSTRUKCYJNO-BUDOWLANEJ NR EWID. 7131/120/P/2000	TEMAT : PRZEKROJE POPRZECZNE
OPRACOWAŁ: mgr inż. GRZEGÓRZ WITKOWICZ	OBIEKT : DROGA GMINNA 77-400 ŻŁOTÓW, UL. WODOCIĄGOWA UL. WODOCIĄGOWA TRASA "E"
DATA MARZEC 2010 R.	SKALA: 1: 100 1000
BRANŻA: DROGOWA	NR RYS. 4.5