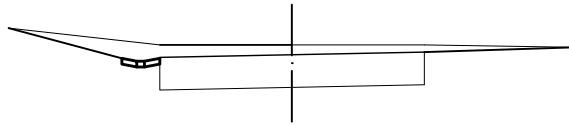


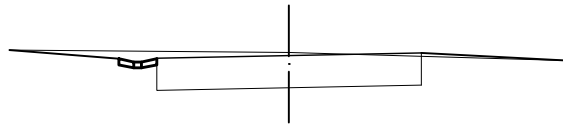
km 0 + 020.80



N=0.00
W=3.02

RZ. PROJEKT.	113.33	113.34	113.41
RZ. TERENU		113.50	
SPADKI		2.0%	
ODLEGŁOŚCI	0.5	3.50	

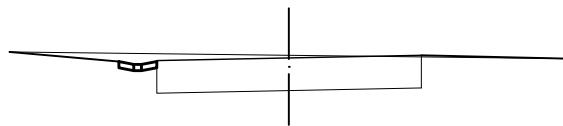
km 0 + 045.50



N=0.08
W=2.42

RZ. PROJEKT.	113.52	113.53	113.60
RZ. TERENU		113.61	
SPADKI		2.0%	
ODLEGŁOŚCI	0.5	3.50	

km 0 + 057.40



N=0.05
W=2.40

RZ. PROJEKT.	113.62	113.63	113.70
RZ. TERENU		113.70	
SPADKI		2.0%	
ODLEGŁOŚCI	0.5	3.50	

ETAP II

LEGENDA: W – WYKOP
N – NASYP OPRÓCZ KORYTA

PROJEKTOWANIE I NADZÓR BUDOWLANY "PRO-BUD" 77-400 ŻŁOTÓW, ul.NORWIDA 7, tel. (067) 263 54 57		INWESTOR :	GMINA MIASTA ŻŁOTÓW 77-400 ŻŁOTÓW, UL. AL. PIASTA 1
PROJEKTANT: mgr inż. GRZEGORZ WITKOWICZ UPR. BUD. DO PROJEKTOWANIA BEZ OGRANICZEŃ W SPECJ. KONSTRUKCYJNO-BUDOWLANEJ NR EWID. 7131/120/P/2000		TEMAT :	PRZEKROJE POPRZECZNE
OPRACOWAŁ: mgr inż. GRZEGORZ WITKOWICZ		OBIEKT :	DROGA GMINNA
DATA MARZEC 2010 R.	SKALA: 1: $\frac{100}{1000}$	ADRES :	77-400 ŻŁOTÓW, UL. JARZĘBINOWA – TRASA "C"
			NR RYS. 4.3