

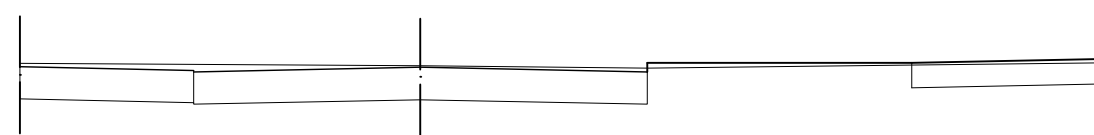
km 0 + 010.90



N=0.12
W=4.00

RZ. PROJEKT.		114.36 114.34	114.30	114.24 114.36	114.36	114.41
RZ. TERENU		114.33	114.26	114.26	114.36	114.41
SPADKI		2.0%	2.0%		2.0%	
ODLEGŁOŚCI		3.00	3.00	0.90	2.50	

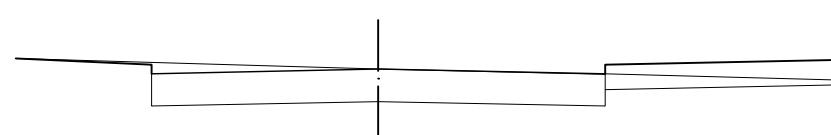
km 0 + 112.50



N=0.22
W=6.00

RZ. PROJEKT.		113.85	113.80	113.84	113.78 113.86	113.90	113.95
RZ. TERENU		113.89	113.80	113.86	113.83	113.90	113.95
SPADKI		2.0%	2.0%	2.0%		2.0%	
ODLEGŁOŚCI		2.30	3.00	3.00	3.50	2.50	

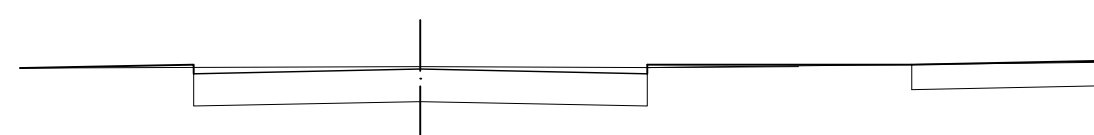
km 0 + 043.40



N=0.00
W=3.90

RZ. PROJEKT.		113.89	113.93	113.89	114.05
RZ. TERENU	114.07	113.87	113.93	113.86	114.05
SPADKI		2.0%	2.0%	2.0%	
ODLEGŁOŚCI		3.00	3.00	3.00	

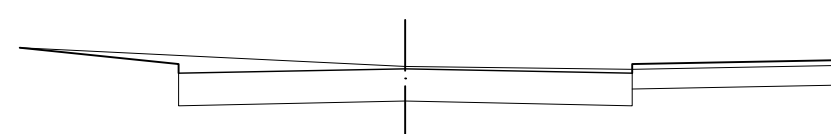
km 0 + 118.30



N=0.15
W=4.46

RZ. PROJEKT.		113.80	113.86	113.80	113.92	113.97
RZ. TERENU	113.87	113.80	113.89	113.88	113.92	113.97
SPADKI		2.0%	2.0%	2.0%	2.0%	
ODLEGŁOŚCI		3.00	3.00	3.50	2.50	

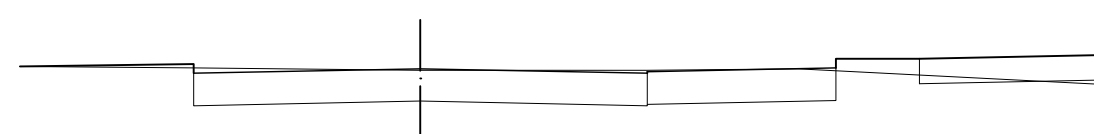
km 0 + 060.20



N=0.00
W=4.70

RZ. PROJEKT.		113.87	113.81	113.75	113.92
RZ. TERENU	114.09	113.80	113.84	113.80	113.92
SPADKI		2.0%	2.0%	2.0%	
ODLEGŁOŚCI		3.00	3.00	2.70	

km 0 + 147.80



N=0.36
W=4.60

RZ. PROJEKT.		113.89	113.93	113.87	113.94	114.06	114.11
RZ. TERENU	113.96	113.94	113.92	113.91	114.06	114.06	114.11
SPADKI		2.0%	2.0%	2.0%		2.0%	
ODLEGŁOŚCI		3.00	3.00	2.50	1.10	2.50	

km 0 + 084.00



N=0.00
W=5.35

RZ. PROJEKT.		113.87	113.77	113.71	113.86	113.91
RZ. TERENU	114.10	113.87	113.86	113.86	113.86	113.91
SPADKI		2.0%	2.0%	1.0%	2.0%	
ODLEGŁOŚCI		3.00	3.00	3.40	2.50	

km 0 + 189.90



N=1.52
W=2.80

RZ. PROJEKT.		114.10	114.04	113.98	114.10	114.15
RZ. TERENU	114.02	113.98	113.96	113.92	114.10	114.15
SPADKI		2.0%	2.0%	2.0%	2.0%	
ODLEGŁOŚCI		3.00	3.00	3.70	2.50	

ETAP I

LEGENDA: W – WYKOP
N – NASYP OPRÓCZ KORYTA

PROJEKTOWANIE I NADZÓR BUDOWLANY "PRO-BUD" 77-400 ŻŁOTÓW, ul. NORWIDA 7, tel. (067) 263 54 57	INWESTOR : GMINA MIASTA ŻŁOTÓW 77-400 ŻŁOTÓW, UL. AL. PIASTA 1
PROJEKTANT: mgr inż. GRZEGORZ WITKOWICZ UPR. BUD. DO PROJEKTOWANIA BEZ OGRANICZEŃ W SPECJ. KONSTRUKCYJNO-BUDOWLANEJ NR EWID. 7131/120/P/2000	TEMAT : PRZEKROJE POPRZECZNE
OPRACOWAŁ: mgr inż. GRZEGORZ WITKOWICZ	OBIEKT : DROGA GMINNA 77-400 ŻŁOTÓW, UL. WODOCIĄGOWA UL. WODOCIĄGOWA – TRASA "A"
DATA MARZEC 2010 R.	SKALA: 1: 100 1000
BRANŻA: DROGOWA	NR RYS. 4.1