


TRASA "F"
km 0 + 017.00



N=0.05
W=3.40

RZ. PROJEKT.	118.79 118.67	118.73	118.67 118.66	118.78
RZ. TERENU				
SPADKI	2.0%		2.0%	
ODLEGŁOŚCI	3.00	3.00	4.50	

km 0 + 036.17



N=0.20
W=2.86

RZ. PROJEKT.	118.89 118.77	118.83	118.77 118.69	118.89	118.94
RZ. TERENU					
SPADKI	2.0%		2.0%		2.0%
ODLEGŁOŚCI	3.00	3.00	2.00	2.50	


TRASA "G"
km 0 + 019.00



N=0.00
W=3.58

RZ. PROJEKT.	118.71	118.66 118.66	118.66 118.66	118.60 118.72
RZ. TERENU				
SPADKI	2.0%		2.0%	
ODLEGŁOŚCI	4.50	3.00	3.00	

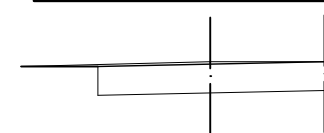
km 0 + 035.00



N=0.20
W=3.05

RZ. PROJEKT.	118.64	118.61	118.61 118.49	118.55	118.49 118.61
RZ. TERENU					
SPADKI	2.0%		2.0%		2.0%
ODLEGŁOŚCI	1.50	3.00	2.50	2.50	

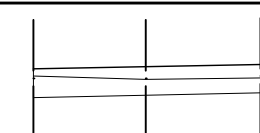
TRASA "I"
km 0 + 044.35



N=0.00
W=1.22

RZ. PROJEKT.	118.08	118.14
RZ. TERENU		
SPADKI	2.0%	
ODLEGŁOŚCI	3.00	

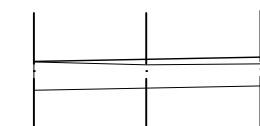
TRASA "J"
km 0 + 050.92



N=0.00
W=0.70

RZ. PROJEKT.	117.01	117.07
RZ. TERENU		
SPADKI	2.0%	
ODLEGŁOŚCI	3.00	

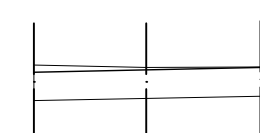
km 0 + 068.02



N=0.00
W=1.00

RZ. PROJEKT.	117.23	117.29
RZ. TERENU		
SPADKI	2.0%	
ODLEGŁOŚCI	3.00	

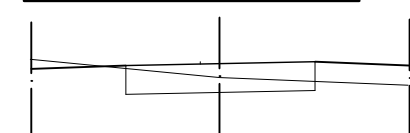
km 0 + 077.62



N=0.00
W=1.30

RZ. PROJEKT.	117.46	117.52
RZ. TERENU		
SPADKI	2.0%	
ODLEGŁOŚCI	3.00	

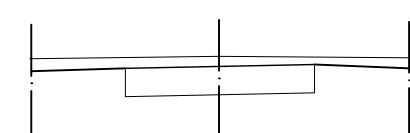
TRASA "K"
km 0 + 021.10



N=0.35
W=0.60

RZ. PROJEKT.	117.10	117.15
RZ. TERENU		
SPADKI	2.0%	
ODLEGŁOŚCI	2.50	

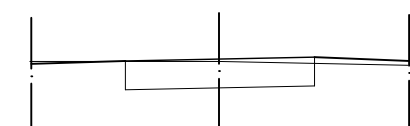
km 0 + 056.60



N=0.00
W=1.60

RZ. PROJEKT.	116.93	116.98
RZ. TERENU		
SPADKI	2.0%	
ODLEGŁOŚCI	2.50	

km 0 + 075.00



N=0.10
W=0.90

RZ. PROJEKT.	117.04	117.09
RZ. TERENU		
SPADKI	2.0%	
ODLEGŁOŚCI	2.50	

LEGENDA: W – WYKOP
N – NASYP OPRÓCZ KORYTA

PROJEKTOWANIE I NADZÓR BUDOWLANY "PRO-BUD" 77-400 ŻŁOTÓW, ul.NORWIDA 7, tel. (067) 263 54 57	INWESTOR : GMINA MIASTA ŻŁOTÓW 77-400 ŻŁOTÓW, ALEJA PIASTA 1
PROJEKTANT: mgr inż. GRZEGORZ WITKOWICZ UPR. BUD. DO PROJEKTOWANIA BEZ OGRANICZEŃ W SPECJ. KONSTRUKCYJNO-BUDOWLANEJ NR EWID. 7131/120/P/2000	TEMAT : PRZEKROJE POPRZECZNE TRAS "F-K"
OPRACOWAŁ: mgr inż. GRZEGORZ WITKOWICZ	OBIEKT : DROGI GMINNE 77-400 ŻŁOTÓW, UL. BRZEZIŃSKIEGO, UL. KOCIKA, UL. RADOWSKIEGO
DATA LUTY 2010r.	SKALA: 1: 100/1000 BRANŻA: DROGOWA

NR RYS.
4.6