

MAPA ZASADNICZA

Skala 1:500

Miasto: ZŁOTÓW





Gmina:

Obszar: ZŁOTÓW

Arkusz: 343 423 013.1

Stan na dzień: 2011-02-15

LEGENDA

-  BUDYNKI DO PRZEBUDOWY
-  BUDYNKI DO ROZBIÓRKI
- AB CDEF GRANICA DZIAŁEK OBJĘTA OPRACOWANIEM
-  WEJŚCIE BUDYNKU
-  PROJEKTOWANE MIEJSCE GROMADZENIA
NIECZYSTOŚCI STAŁYCH

| | | | |
|-------------------|---|------------------|---------|
| INWESTOR | Miejski Zakład Gospodarki Lokalami w Złotowie Al. Piasta 15A 77-400 Złotów | | |
| ZAKRES INWESTYCJI | PRZEBUDOWA | SKALA | 1:500 |
| ADRES | Budynek wielorodzinny Al. Piasta 57/59 77-400 Złotów | | |
| DATA | TREŚĆ | ZAGOSPODAROWANIE | NR RYS. |
| 02.2011r. | RYUNKU | TERENU | |
| PROJEKTOWAŁ | | OPRACOWAŁ | |
| | | | |

STAROSTA ZŁOTOWSKI
Ośrodek Dokumentacji Geodazyjnej
i Kartograficznej w Złotowie

Poświadczam, że zgodność niniejszej mapy z oryginałem
przyjętym do państwowego zasobu geodazyjnego
i kartograficznego w dniu
i stwierdzam, że mapę pod nr 563/BA
Niniejsza mapa nie może służyć do celów projektowych.

Z up. STAROSTY
2011-02-15
Grzegorz Wojtala
p.o. kierownika Ośrodka Dokumentacji Geodazyjnej i Kartograficznej
w Złotowie (Kartografia i Katastru
i Gospodarki Nieruchomościami)

STAROSTA ZŁOTOWSKI
Ośrodek Dokumentacji Geodazyjnej
i Kartograficznej w Złotowie

Reprodukcja, rozpowszechnianie i rozprowadzanie
niniejszego dokumentu wymaga zgody właściciela
mapy w art. 18 ustawy z dnia 17 maja 2004r. - Prawo
geodazyjne i kartograficzne (Dz. U. z 2004r. Nr 240,
poz. 2387)

Z up. STAROSTY
2011-02-15
Grzegorz Wojtala
p.o. kierownika Ośrodka Dokumentacji Geodazyjnej i Kartograficznej
w Złotowie (Kartografia i Katastru
i Gospodarki Nieruchomościami)

