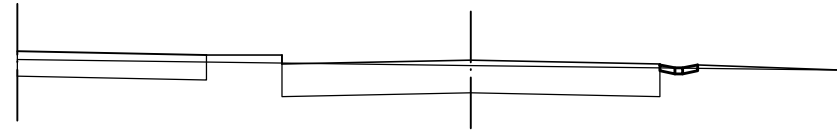


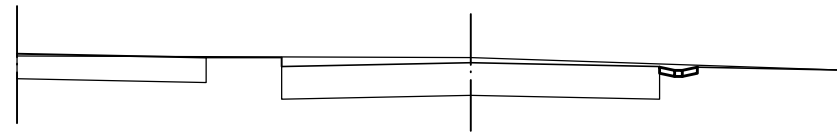
TRASA "E"
km 0 + 029.40



N=0.15
W=2.60

RZ. PROJEKT.	117.92	117.87	117.87 117.75	117.80	117.75	117.74
RZ. TERENU				117.73		
SPADKI		2.0%	2.0%	2.0%		
ODLEGŁOŚCI		2.50	1.00	2.50	2.50	0.5

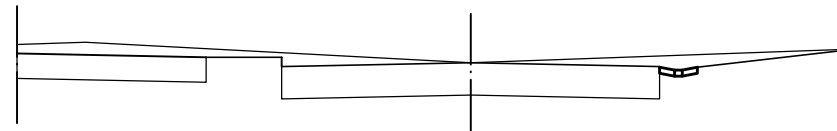
km 0 + 064.20



N=0.00
W=3.65

RZ. PROJEKT.	117.71	117.66	117.66 117.54	117.59	117.54	117.53
RZ. TERENU				117.66		
SPADKI		2.0%	2.0%	2.0%		
ODLEGŁOŚCI		2.50	1.00	2.50	2.50	0.5

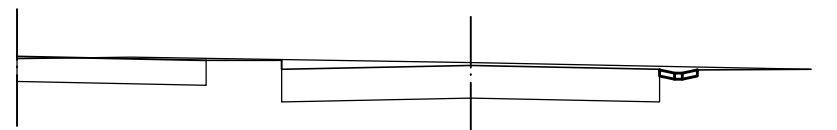
km 0 + 081.40



N=0.00
W=4.20

RZ. PROJEKT.	117.54	117.49	117.49 117.37	117.42	117.37	117.36
RZ. TERENU				117.42		
SPADKI		2.0%	2.0%	2.0%		
ODLEGŁOŚCI		2.50	1.00	2.50	2.50	0.5

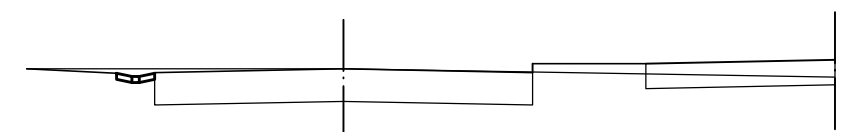
km 0 + 098.70



N=0.00
W=3.57

RZ. PROJEKT.	117.58	117.53	117.53 117.41	117.46	117.41	117.40
RZ. TERENU				117.50		
SPADKI		2.0%	2.0%	2.0%		
ODLEGŁOŚCI		2.50	1.00	2.50	2.50	0.5

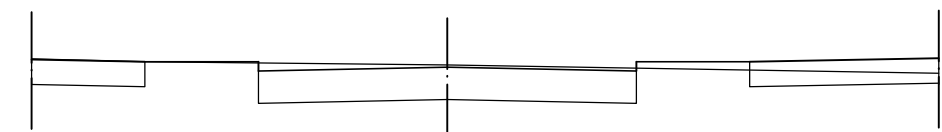
TRASA "B"
km 0 + 357.70



N=0.20
W=2.85

RZ. PROJEKT.	117.41	117.42	117.47	117.42 117.54	117.54	117.59
RZ. TERENU			117.47			
SPADKI		2.0%	2.0%	2.0%		
ODLEGŁOŚCI		0.5	2.50	2.50	1.50	2.50

km 0 + 390.90



N=0.15
W=3.40

RZ. PROJEKT.	117.85	117.82	117.82 117.70	117.75	117.70 117.82	117.82	117.87
RZ. TERENU				117.78			
SPADKI	2.0%		2.0%	2.0%		2.0%	
ODLEGŁOŚCI	1.50	1.50	2.50	2.50	1.50	2.50	

LEGENDA: W –WYKOP
N –NASYP OPRÓCZ KORYTA

PROJEKTOWANIE I NADZÓR BUDOWLANY "PRO-BUD" 77-400 ZŁOTÓW, ul.NORWIDA 7, tel. (067) 263 54 57		INWESTOR :	GMINA MIASTA ZŁOTÓW 77-400 ZŁOTÓW, ALEJA PIASTA 1
PROJEKTANT: mgr inż. GRZEGORZ WITKOWICZ UPR. BUD. DO PROJEKTOWANIA BEZ OGRANICZEŃ W SPECJ. KONSTRUKCYJNO-BUDOWLANEJ NR EWID. 7131/120/P/2000		TEMAT :	PRZEKROJE POPRZECZNE TRASA "E,B"
OPRACOWAŁ: mgr inż. GRZEGORZ WITKOWICZ		OBIEKT :	DROGI GMINNE
DATA STYCZEŃ 2018r.	SKALA: 1: 100/1000	BRANŻA: DROGOWA	ADRES : 77-400 ZŁOTÓW, UL. BRZEZIŃSKIEGO, UL. KOCIKA, UL. RADOWSKIEGO
			NR RYS. 5