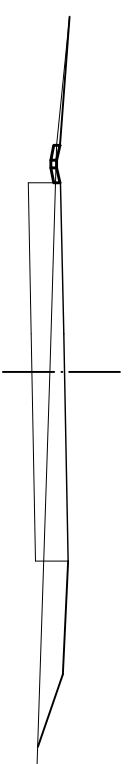
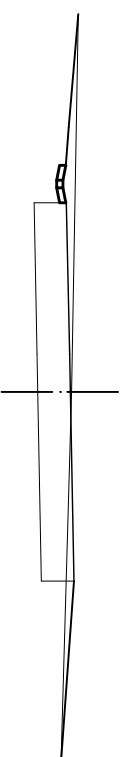


km 0 + 000.00



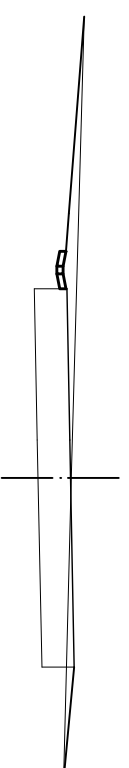
N=0,64 W=1,15					
RZ. PROJEKT.	113.90	113.90	113.96	114.01	
RZ. TERENU	114.00	113.83	113.77	113.61	
SPADKI			2.0%		
ODLEGŁOŚCI	0.5		5.00		

km 0 + 031.00



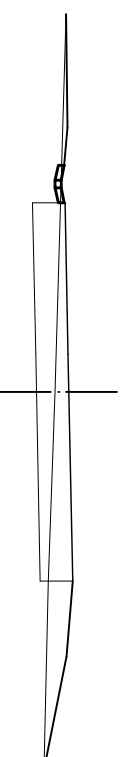
N=0,14 W=3,05					
RZ. PROJEKT.	113.82	113.83	113.93	113.61	
RZ. TERENU			113.90		
SPADKI			2.0%		
ODLEGŁOŚCI	0.5		5.00		

km 0 + 068.90



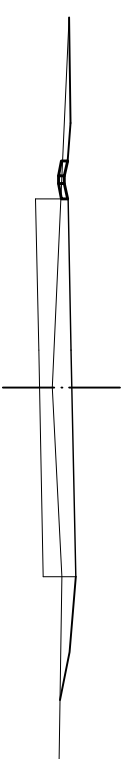
N=0,10 W=3,18					
RZ. PROJEKT.	113.64	113.65	113.75	113.61	
RZ. TERENU			113.71		
SPADKI			2.0%		
ODLEGŁOŚCI	0.5		5.00		

km 0 + 096.30



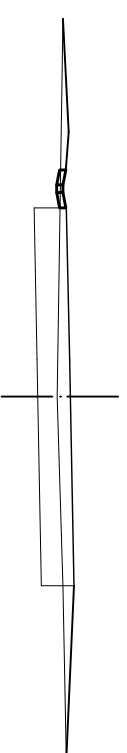
N=0,65 W=1,68					
RZ. PROJEKT.	113.48	113.49	113.59		
RZ. TERENU			113.36		
SPADKI			2.0%		
ODLEGŁOŚCI	0.5		5.00		

km 0 + 122.30



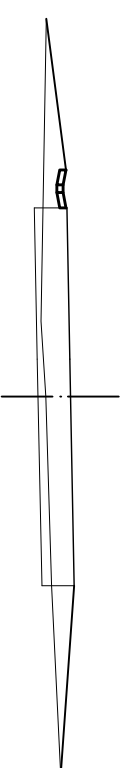
N=0,36 W=1,61					
RZ. PROJEKT.	113.35	113.36	113.46		
RZ. TERENU			113.15		
SPADKI			2.0%		
ODLEGŁOŚCI	0.5		5.00		

km 0 + 152.50



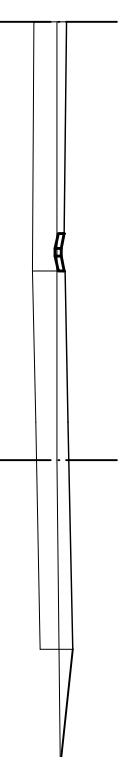
N=0,36 W=1,82					
RZ. PROJEKT.	113.41	113.42	113.52		
RZ. TERENU			113.30		
SPADKI			2.0%		
ODLEGŁOŚCI	0.5		5.00		

km 0 + 184.40



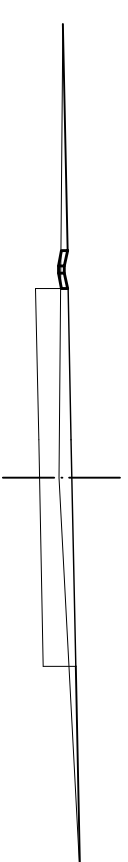
N=1,00 W=0,60					
RZ. PROJEKT.	113.47	113.48	113.58		
RZ. TERENU			113.20		
SPADKI			2.0%		
ODLEGŁOŚCI	0.5		5.00		

km 0 + 215.00



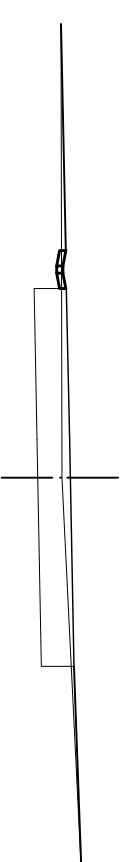
N=0,16 W=2,89					
RZ. PROJEKT.	113.61	113.55	113.55	113.70	
RZ. TERENU				113.44	
SPADKI		1.0%		2.0%	
ODLEGŁOŚCI		2.80	0.5	5.00	

km 0 + 235.80



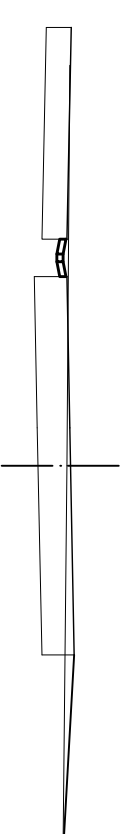
N=0,30 W=1,90					
RZ. PROJEKT.	113.58	113.59	113.69		
RZ. TERENU			113.47		
SPADKI			2.0%		
ODLEGŁOŚCI	0.5		5.00		

km 0 + 251.40



N=0,22 W=2,18					
RZ. PROJEKT.	113.61	113.62	113.72		
RZ. TERENU			113.56		
SPADKI			2.0%		
ODLEGŁOŚCI	0.5		5.00		

km 0 + 273.08



N=0,22 W=3,70					
RZ. PROJEKT.	113.72	113.66	113.66	113.76	
RZ. TERENU				113.66	
SPADKI		2.0%		2.0%	
ODLEGŁOŚCI		2.80	0.5	5.00	

**ETAP II**

**LEGENDA:** W – WYKOP  
N – NASYP OPRÓCZ KORZYTA

PROJEKTOWANIE I NADZÓR BUDOWLANY "PRO-BUD"		INWESTOR :	
77-400 ZŁOTÓW, ul.NORWIDA 7, tel. (067) 263 54 57		GMINA MIASTA ZŁOTÓW	
PROJEKTANT: mgr inż. GRZEGORZ WITKOWICZ		TEMAT :	
UPR. BUD. DO PROJEKTOWANIA BEZ OGRANICZEŃ W SPECJ. KONSTRUKCJO-BUDOWLANY NR EMD. 7131/120/P/2000		PRZEKROJE POPRZECZNE	
OPRACOWAŁ: mgr inż. GRZEGORZ WITKOWICZ		OBJEKT :	
DATA		SKALA:	
MARZEC 2010 R.		1 : 100	
		BRANŻA:	
		DROGOWA	
		ADRES :	
		DROGA GMINNA	
		77-400 ZŁOTÓW, UL. WODOCIĄGOWA	
		UL. JARZEBINOWA – TRASA "B"	
		NR RYS:	
		4.2	