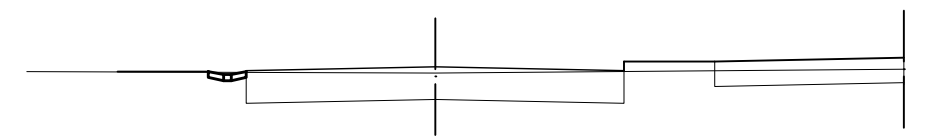


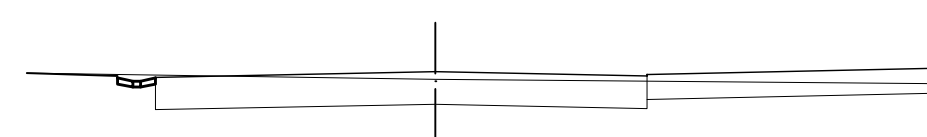
km 0 + 019.10



N=0.15
W=2.72

RZ. PROJEKT.	116.03	116.04	116.01 116.09	116.16	116.21
RZ. TERENU					
SPADKI		2.0%	2.0%	2.0%	
ODLEGŁOŚCI	0.5	2.50	2.50	1.20	2.50

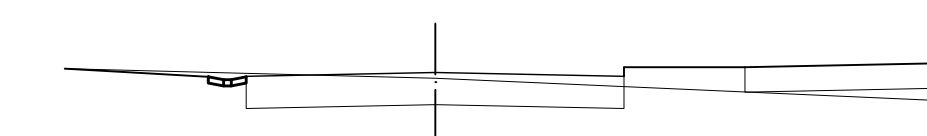
km 0 + 039.00



N=0.00
W=3.30

RZ. PROJEKT.	115.97	115.98	115.95 116.05	115.99	116.09
RZ. TERENU					
SPADKI		2.0%	2.0%	2.0%	
ODLEGŁOŚCI	0.5	3.70	2.80	3.80	

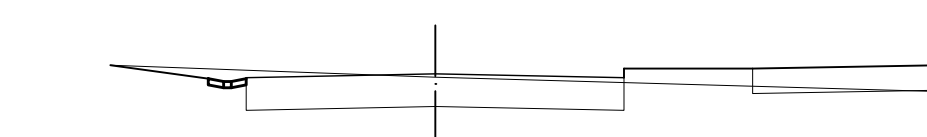
km 0 + 087.60



N=0.70
W=2.05

RZ. PROJEKT.	116.21	116.22	116.19 116.27	116.34	116.39
RZ. TERENU					
SPADKI		2.0%	2.0%	2.0%	
ODLEGŁOŚCI	0.5	2.50	2.50	1.60	2.50

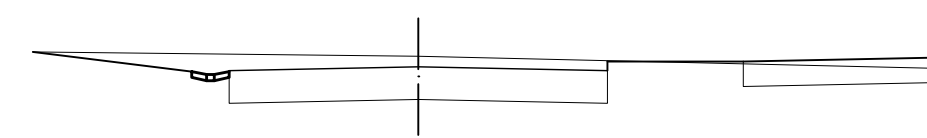
km 0 + 106.20



N=0.40
W=2.60

RZ. PROJEKT.	116.43	116.44	116.45 116.49	116.56	116.61
RZ. TERENU					
SPADKI		2.0%	2.0%	2.0%	
ODLEGŁOŚCI	0.5	2.50	2.50	1.70	2.50

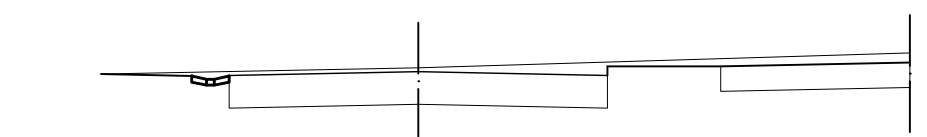
km 0 + 125.40



N=0.05
W=4.05

RZ. PROJEKT.	116.65	116.66	116.65 116.71	116.78	116.83
RZ. TERENU					
SPADKI		2.0%	2.0%	2.0%	
ODLEGŁOŚCI	0.5	2.50	2.50	1.80	2.50

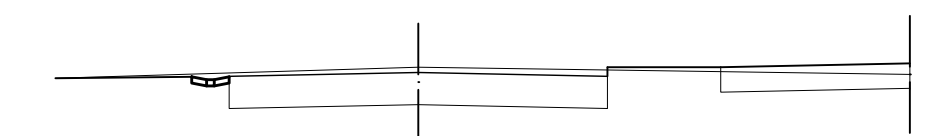
km 0 + 162.40



N=0.00
W=3.26

RZ. PROJEKT.	116.86	116.87	116.87 116.92	116.99	117.04
RZ. TERENU					
SPADKI		2.0%	2.0%	2.0%	
ODLEGŁOŚCI	0.5	2.50	2.50	1.50	2.50

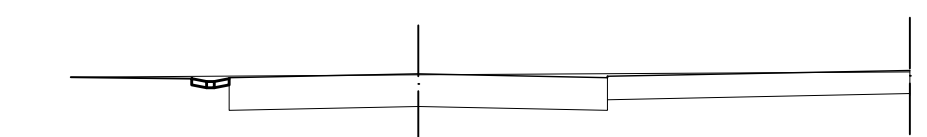
km 0 + 178.40



N=0.10
W=3.32

RZ. PROJEKT.	116.97	116.98	116.97 117.03	117.10	117.15
RZ. TERENU					
SPADKI		2.0%	2.0%	2.0%	
ODLEGŁOŚCI	0.5	2.50	2.50	1.50	2.50

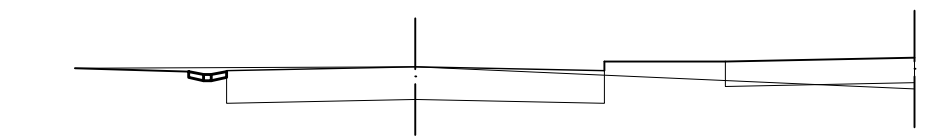
km 0 + 195.80



N=0.00
W=3.75

RZ. PROJEKT.	117.08	117.09	117.13 117.14	117.21	117.29
RZ. TERENU					
SPADKI		2.0%	2.0%	2.0%	
ODLEGŁOŚCI	0.5	2.50	2.50	4.00	

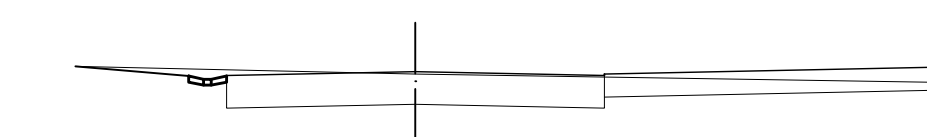
km 0 + 214.10



N=0.40
W=2.45

RZ. PROJEKT.	117.20	117.21	117.26	117.31	117.33	117.38
RZ. TERENU						
SPADKI		2.0%	2.0%	2.0%		
ODLEGŁOŚCI	0.5	2.50	2.50	1.60	2.50	

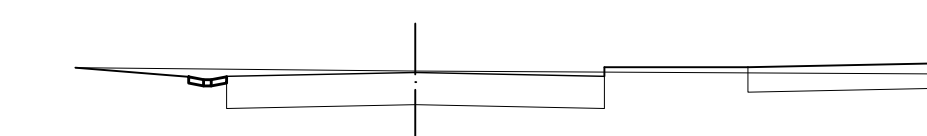
km 0 + 232.20



N=0.00
W=3.26

RZ. PROJEKT.	117.30	117.31	117.36	117.31	117.33	117.42
RZ. TERENU						
SPADKI		2.0%	2.0%	2.0%		
ODLEGŁOŚCI	0.5	2.50	2.50	4.30		

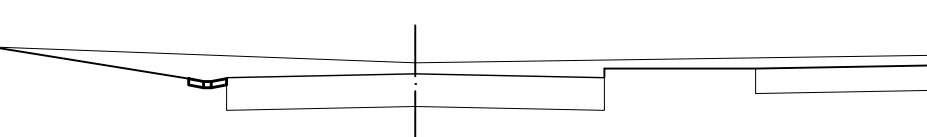
km 0 + 244.00



N=0.15
W=3.35

RZ. PROJEKT.	117.27	117.28	117.45 117.43	117.38	117.50	117.55
RZ. TERENU						
SPADKI		2.0%	2.0%	2.0%		
ODLEGŁOŚCI	0.5	2.50	2.50	1.90	2.50	

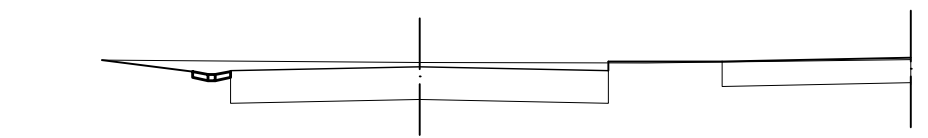
km 0 + 261.10



N=0.00
W=5.45

RZ. PROJEKT.	117.48	117.49	117.69 117.54	117.49	117.61	117.61	117.66
RZ. TERENU							
SPADKI		2.0%	2.0%	2.0%			
ODLEGŁOŚCI	0.5	2.50	2.50	2.00	2.50		

km 0 + 319.70



N=0.05
W=3.75

RZ. PROJEKT.	117.43	117.42	117.53 117.47	117.42	117.54	117.59
RZ. TERENU						
SPADKI		2.0%	2.0%	2.0%		
ODLEGŁOŚCI	0.5	2.50	2.50	1.50	2.50	

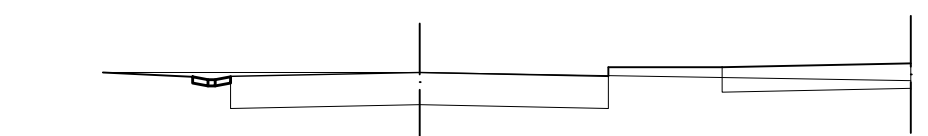
km 0 + 341.10



N=0.00
W=4.10

RZ. PROJEKT.	117.44	117.38	117.38	117.53 117.43	117.38	117.50	117.55
RZ. TERENU							
SPADKI		2.0%	2.0%	2.0%	2.0%		
ODLEGŁOŚCI	2.80	0.5	2.50	2.50	1.50	2.50	

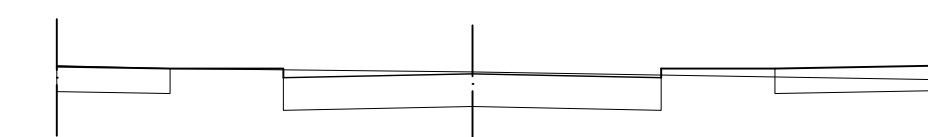
km 0 + 357.70



N=0.20
W=2.85

RZ. PROJEKT.	117.41	117.42	117.47 117.47	117.42	117.54	117.59
RZ. TERENU						
SPADKI		2.0%	2.0%	2.0%	2.0%	
ODLEGŁOŚCI	0.5	2.50	2.50	1.50	2.50	

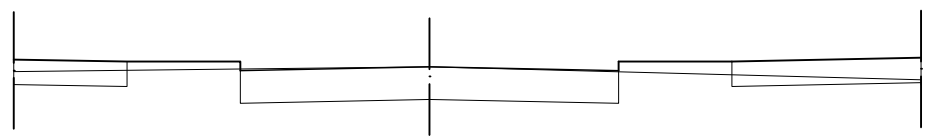
km 0 + 390.90



N=0.15
W=3.40

RZ. PROJEKT.	117.85	117.82	117.82 117.70	117.70	117.82	117.87
RZ. TERENU						
SPADKI		2.0%	2.0%	2.0%	2.0%	
ODLEGŁOŚCI	1.50	1.50	2.50	2.50	1.50	2.50

km 0 + 424.80



N=0.40
W=2.75

RZ. PROJEKT.	118.22	118.19	118.19 118.07	118.12	118.07	118.19	118.24
RZ. TERENU							
SPADKI		2.0%	2.0%	2.0%	2.0%		
ODLEGŁOŚCI	1.50	1.50	2.50	2.50	1.50	2.50	

km 0 + 448.60



N=0.30
W=3.40

RZ. PROJEKT.	118.38	118.35	118.35 118.23	118.28	118.35	118.35	118.40
RZ. TERENU							
SPADKI		2.0%	2.0%	2.0%	2.0%		
ODLEGŁOŚCI	1.50	1.50	2.50	2.50	1.70	2.50	

km 0 + 465.40



N=0.00
W=5.50

RZ. PROJEKT.	118.42	118.36	118.34	118.39	118.36	118.45
RZ. TERENU						
SPADKI		2.0%	2.0%	2.0%	2.0%	
ODLEGŁOŚCI	3.00	2.50	2.50	2.50	4.50	

LEGENDA:
W - WYKOP
N - NASYP OPRÓCZ KORYTA

PROJEKTOWANIE I NADZÓR BUDOWLANY "PRO-BUD" 77-400 ZŁOTÓW, ul. NORWIDA 7, tel. (067) 263 54 57		INWESTOR	GMINA MIASTA ZŁOTÓW 77-400 ZŁOTÓW, ALEJA PIASTA 1
PROJEKTANT: mgr inż. GRZEGORZ WITKOWICZ UPR. BUD. DO PROJEKTOWANIA BEZ OGRANICZEŃ W SPECJ. KONSTRUKCYJNO-BUDOWLANEJ NR EWID. 7131/120/P/2000		TEMAT :	PRZEKROJE POPRZECZNE TRASA "B"
OPRACOWAŁ: mgr inż. GRZEGORZ WITKOWICZ		OBIEKT :	DROGI GMINNE
DATA LUTY 2010r.	SKALA: 1: 100 1000	BRANŻA: DROGOWA	ADRES : 77-400 ZŁOTÓW, UL. BRZEZIŃSKIEGO, UL. KOCKA, UL. RADOWSKIEGO

NR RYS. **4.2**