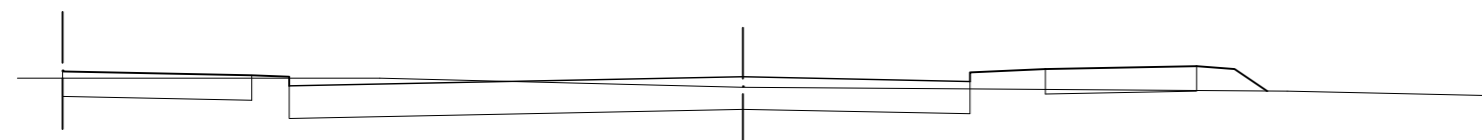


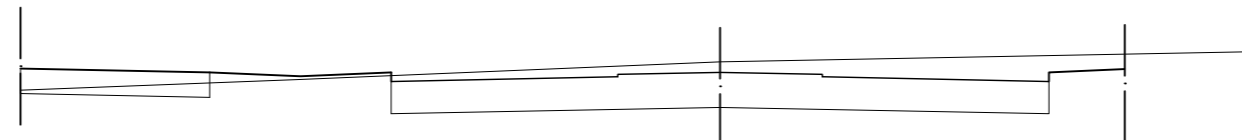
km 0 + 013.80



N=0.50
W=4.37

RZ. PROJEKT.	117.21	117.16	117.14	116.92	117.04	116.98	117.14	117.18
RZ. TERENU		117.02		117.02	116.90	117.04		116.85
SPADKI		2.0%		2.0%	2.0%	4.0%	2.0%	
ODLEGŁOŚCI		2.50	0.5	6.00	3.00	1.00	2.00	

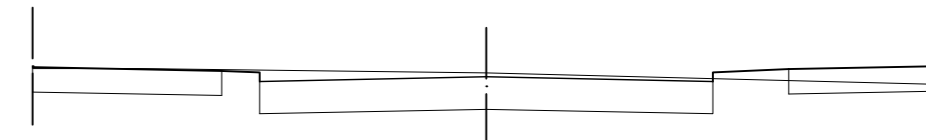
km 0 + 114.20



N=0.17
W=5.90

RZ. PROJEKT.	118.04	117.99	117.99	117.87	117.88	117.91	117.94	117.86	117.87	118.03
RZ. TERENU					118.08	117.94				
SPADKI		2.0%		0.33%	2.0%	2.0%	2.0%	4.0%		
ODLEGŁOŚCI		2.50	2.40	3.00	1.35	1.35	3.00	1.00		

km 0 + 234.70



N=0.12
W=4.09

RZ. PROJEKT.	117.66	117.61	117.59	117.47	117.53	117.47	117.59	117.63	117.67
RZ. TERENU					117.58	117.53			
SPADKI		2.0%		2.0%	2.0%	4.0%	2.0%		
ODLEGŁOŚCI		2.50	0.5	3.00	3.00	1.00	2.00		

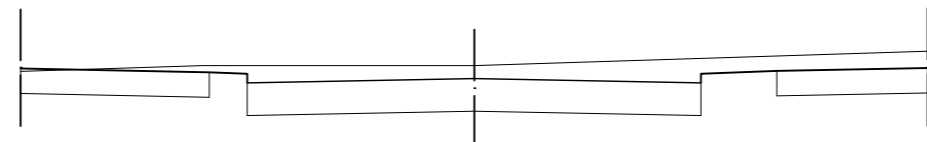
km 0 + 025.50



N=0.17
W=4.72

RZ. PROJEKT.	117.03	116.98	116.96	116.84	116.96	116.98	117.06	117.10
RZ. TERENU					116.94	116.96		
SPADKI		2.0%		2.0%	2.0%	4.0%	2.0%	
ODLEGŁOŚCI		2.50	0.5	6.00	3.00	1.00	2.00	

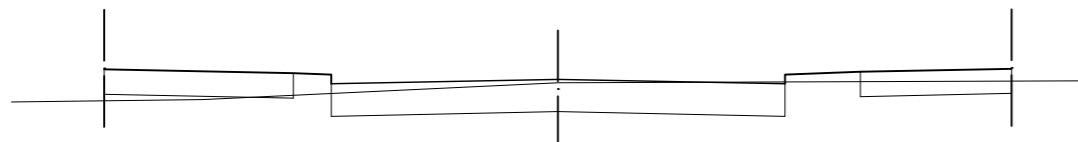
km 0 + 130.90



N=0.00
W=6.15

RZ. PROJEKT.	117.97	117.92	117.90	117.78	117.84	117.78	117.90	117.94	117.98
RZ. TERENU					118.01	117.84			
SPADKI		2.0%		2.0%	2.0%	4.0%	2.0%		
ODLEGŁOŚCI		2.50	0.5	3.00	3.00	1.00	2.00		

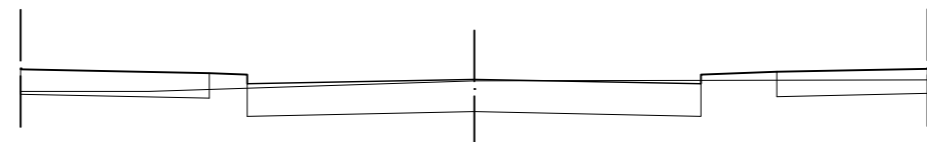
km 0 + 053.10



N=0.35
W=2.70

RZ. PROJEKT.	117.27	117.22	117.20	117.08	117.14	117.08	117.24	117.28
RZ. TERENU					117.09	117.14		
SPADKI		2.0%		2.0%	2.0%	4.0%	2.0%	
ODLEGŁOŚCI		2.50	0.5	3.00	3.00	1.00	2.00	

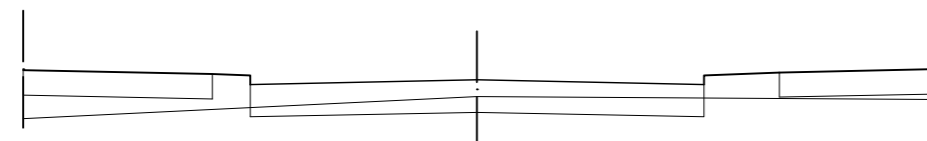
km 0 + 165.70



N=0.20
W=3.10

RZ. PROJEKT.	117.86	117.81	117.79	117.67	117.73	117.67	117.79	117.83	117.87
RZ. TERENU					117.71	117.73			
SPADKI		2.0%		2.0%	2.0%	4.0%	2.0%		
ODLEGŁOŚCI		2.50	0.5	3.00	3.00	1.00	2.00		

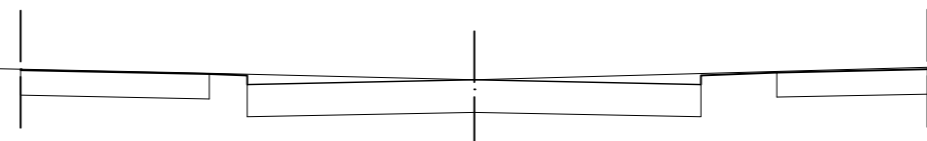
km 0 + 070.00



N=1.24
W=1.15

RZ. PROJEKT.	117.59	117.54	117.52	117.40	117.46	117.40	117.56	117.60
RZ. TERENU					117.24	117.46		
SPADKI		2.0%		2.0%	2.0%	4.0%	2.0%	
ODLEGŁOŚCI		2.50	0.5	3.00	3.00	1.00	2.00	

km 0 + 217.50



N=0.00
W=4.60

RZ. PROJEKT.	117.71	117.66	117.64	117.52	117.58	117.52	117.64	117.68	117.72
RZ. TERENU					117.58	117.58			
SPADKI		2.0%		2.0%	2.0%	4.0%	2.0%		
ODLEGŁOŚCI		2.50	0.5	3.00	3.00	1.00	2.00		

LEGENDA: W – WYKOP
N – NASYP OPRÓCZ KORYTA

PROJEKTOWANIE I NADZÓR BUDOWLANY "PRO-BUD" 77-400 ZŁOTÓW, ul.NORWIDA 7, tel. (067) 263 54 57	INWESTOR : GMINA MIASTA ZŁOTÓW 77-400 ZŁOTÓW, ALEJA PIASTA 1
PROJEKTANT: mgr inż. GRZEGORZ WITKOWICZ UPR. BUD. DO PROJEKTOWANIA BEZ OGRANICZEŃ W SPECJ. KONSTRUKCYJNO-BUDOWLANEJ NR EWID. 7131/120/P/2000	TEMAT : PRZEKROJE POPRZECZNE TRASA "A"
OPRACOWAŁ: mgr inż. GRZEGORZ WITKOWICZ	OBIEKT : DROGI GMINNE
DATA LUTY 2010r.	SKALA: 1: 100/1000 BRANŻA: DROGOWA
	ADRES : 77-400 ZŁOTÓW, UL. BRZEZIŃSKIEGO, UL. KOCKA, UL. RADOWSKIEGO
	NR RYS. 4.1